

Détail du support :

N° identification : **1832726**

Description du support : **Pylône autostable / 28m / TDF**

Adresse : **COTE COURANT**

Code Postal / Commune : **38860 MONT-DE-LANS**

Téléphonie



2G/3G/4G

free


3G/4G/5G



2G/3G/4G

FH

free Faisceau hertzien



Faisceau hertzien

Détail des antennes :

Opérateur : **BOUYGUES TELECOM**

Catégorie : **Téléphonie**

Adresse :

Code Postal / Commune : **38860 MONT-DE-LANS**

HAUTEUR : 15M

ANTENNE	N°ID	ACCORD ANFR IMPLANTATION DERNIÈRE MODIFICATION	ORIENTATION	BANDES DE FRÉQUENCES
LTE 800 (4G)	196881	01/09/2000 21/08/2020	210° 270° 330°	791.0 - 801.0MHz 832.0 - 842.0MHz
GSM 900 (2G)	196881	01/09/2000 21/08/2020	210° 270° 330°	880.1 - 889.9MHz 925.1 - 934.9MHz
UMTS 900 (3G)	196881	01/09/2000 21/08/2020	210° 270° 330°	880.1 - 889.9MHz 925.1 - 934.9MHz
LTE 1800 (4G)	196881	01/09/2000 21/08/2020	210° 270° 330°	1765.0 - 1785.0MHz 1860.0 - 1880.0MHz
UMTS 2100 (3G)	196881	01/09/2000 21/08/2020	210° 270° 330°	1900.1 - 1905.1MHz 1935.3 - 1950.1MHz 2125.3 - 2140.1MHz
LTE 2600 (4G)	196881	01/09/2000 21/08/2020	210° 270° 330°	2535.0 - 2550.0MHz 2655.0 - 2670.0MHz

Détail des antennes :

Opérateur : SFR

Catégorie : Téléphonie

Adresse :

Code Postal / Commune : 38860 MONT-DE-LANS

HAUTEUR : 15M

ANTENNE	N°ID	ACCORD ANFR IMPLANTATION DERNIÈRE MODIFICATION	ORIENTATION	BANDES DE FRÉQUENCES
LTE 800 (4G)	1556445	02/06/2017 25/10/2019	210° 270° 330°	801.0 - 811.0MHz 842.0 - 852.0MHz
GSM 900 (2G)	1556445	02/06/2017 25/10/2019	210° 270° 330°	904.9 - 914.9MHz 949.9 - 959.9MHz
UMTS 900 (3G)	1556445	02/06/2017 25/10/2019	210° 270° 330°	904.9 - 914.9MHz 949.9 - 959.9MHz
LTE 1800 (4G)	1556445	02/06/2017 25/10/2019	210° 270° 330°	1730.0 - 1750.0MHz 1825.0 - 1845.0MHz
UMTS 2100 (3G)	1556445	02/06/2017 25/10/2019	210° 270° 330°	1915.1 - 1920.1MHz 1920.5 - 1935.3MHz 1959.9 - 1964.9MHz 2110.5 - 2125.3MHz 2149.9 - 2154.9MHz
LTE 2100 (4G)	1556445	02/06/2017 25/10/2019	210° 270° 330°	1920.5 - 1935.3MHz 1959.9 - 1964.9MHz 2110.5 - 2125.3MHz 2149.9 - 2154.9MHz
LTE 2600 (4G)	1556445	02/06/2017 25/10/2019	210° 270° 330°	2500.0 - 2515.0MHz 2620.0 - 2635.0MHz

Détail des antennes :

Opérateur : **FREE MOBILE**

Catégorie : **Téléphonie**

Adresse :

Code Postal / Commune : **38860 MONT-DE-LANS**

HAUTEUR : 23.4M

ANTENNE	N°ID	ACCORD ANFR IMPLANTATION DERNIÈRE MODIFICATION	ORIENTATION	BANDES DE FRÉQUENCES
5G NR 700 (5G)	1742169	05/11/2018 19/03/2021	230° 330°	723.0 - 733.0MHz 778.0 - 788.0MHz
LTE 700 (4G)	1742169	05/11/2018 19/03/2021	230° 330°	723.0 - 733.0MHz 778.0 - 788.0MHz
UMTS 900 (3G)	1742169	05/11/2018 19/03/2021	230° 330°	899.9 - 904.9MHz 944.9 - 949.9MHz
LTE 1800 (4G)	1742169	05/11/2018 19/03/2021	230° 330°	1750.0 - 1765.0MHz 1845.0 - 1860.0MHz
UMTS 2100 (3G)	1742169	05/11/2018 19/03/2021	230° 330°	1954.9 - 1959.9MHz 2144.9 - 2149.9MHz
LTE 2600 (4G)	1742169	05/11/2018 19/03/2021	230° 330°	2550.0 - 2570.0MHz 2670.0 - 2690.0MHz

Détail des antennes :

Opérateur : **SFR**

Catégorie : **FH**

Adresse :

Code Postal / Commune : **38860 MONT-DE-LANS**

HAUTEUR : 23M

ANTENNE	N°ID	ACCORD ANFR IMPLANTATION DERNIÈRE MODIFICATION	ORIENTATION	BANDES DE FRÉQUENCES
FH (Faisceau hertzien)	1556445	02/06/2017 25/10/2019	327.1°	37.3 - 37.5GHz

Détail des antennes :

Opérateur : **FREE MOBILE**

Catégorie : **FH**

Adresse :

Code Postal / Commune : **38860 MONT-DE-LANS**

HAUTEUR : 10.5M

ANTENNE	N°ID	ACCORD ANFR IMPLANTATION DERNIÈRE MODIFICATION	ORIENTATION	BANDES DE FRÉQUENCES
FH (Faisceau hertzien)	1742169	05/11/2018 19/03/2021	320.3°	17.7 - 18.1GHz

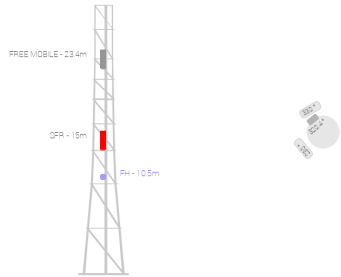
(COTE COURANT) 38860 Les Deux Alpes

eNB (RNC)	-
Support ID	1832726
Hauteur	28 m
Nature	Pylône autostable
Propriétaire	TDF
GPS	45.01194444,6.13222222
Date implémentation	05/11/2018 (813 jours pour l'activation)
Date modification	19/03/2021
Date activation	26/01/2021 (en service depuis 157 jours)
Systèmes	UMTS 2100 - UMTS 900 - LTE 2600 - LTE 1800 - FH - LTE 700 - 5G NR 700
Opérateurs	FREE MOBILE - SFR

Systèmes présents

Système	Date mise en service	Etat
UMTS 900	26/01/2021	En service
LTE 700	01/02/2021	En service
LTE 1800	26/01/2021	En service
LTE 2600	26/01/2021	En service
5G NR 700	25/03/2021	Techniquement opérationnel
UMTS 2100	26/01/2021	En service

Pylône autostable (28m) (23)



Secteurs: 2 FH: 1

Speedtests



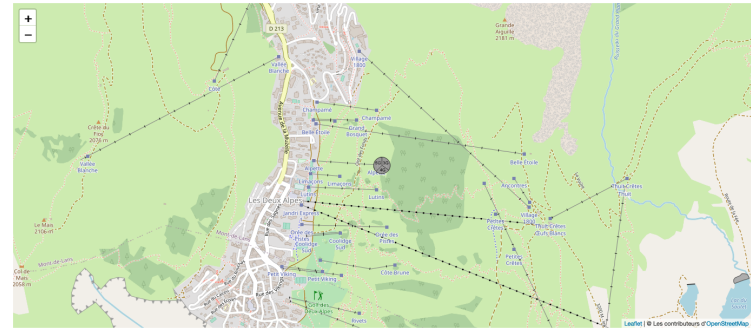
Pannes

Depuis le	Fin le	Voix	Data
-----------	--------	------	------

Détection RNCMobile

Tech	LCID	RNC	CID	LAC	PSC	Importé le
------	------	-----	-----	-----	-----	------------

Emplacement du site



Photos

Pas de photos

10 derniers Speedtests

RNC	CID	Tech	Vitesse Down	Vitesse Up	Ville	Date
-----	-----	------	--------------	------------	-------	------



Pylône autostable
 COTE COURANT
 38860 MONT-DE-LANS

SFR

	900	1800		900	2100
GSM	2018-06-22	non	UMTS	2018-06-14	2018-06-22

	700	800	1800	2100	2600
LTE	non	2018-06-14	2018-06-22	2020-05-07	2020-05-07

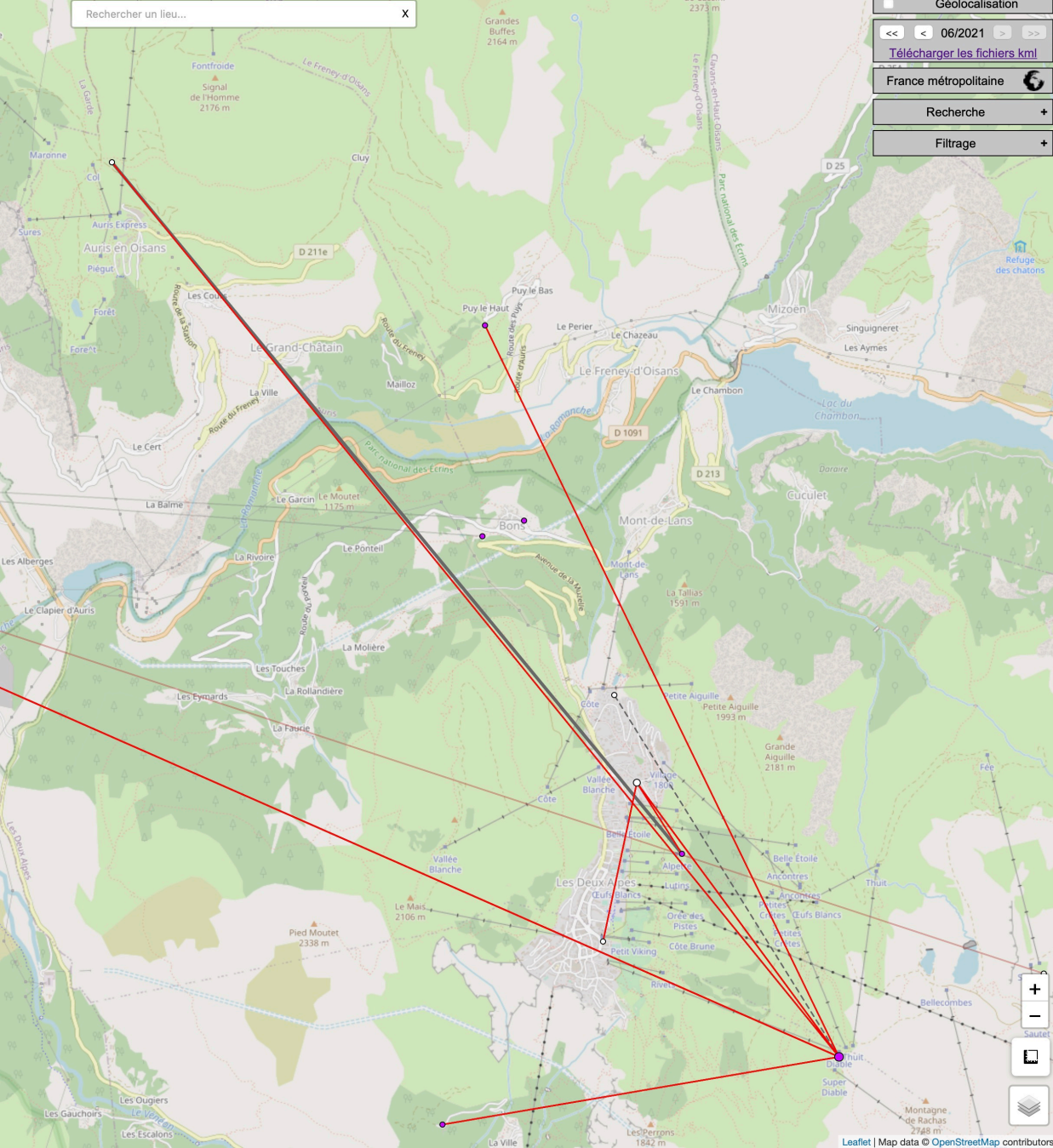
	700	2100	3500
5G NR	non	non	non

Bouygues Telecom

	900	1800		900	2100
GSM	2016-10-18	non	UMTS	2017-02-16	2007-10-30

	700	800	1800	2100	2600
LTE	non	2016-12-22	2013-10-01	non	2020-08-25

	700	2100	3500
5G NR	non	non	non



Rechercher un lieu... X

Géolocalisation

06/2021
[Télécharger les fichiers kml](#)

France métropolitaine

Recherche +

Filtrage +

Pyône autostable (28 m)
 COTE COURANT
 38860 MONT-DE-LANS

Free (1)
 FH 18 GHz Antenne parabolique (0,6 m) 10,5 m 320,4°

SFR (1)
 FH 38 GHz Antenne parabolique (0,3 m) 23 m 327,2°

TDF (1832726)

Map navigation controls: zoom in (+), zoom out (-), jump (Sauter), and layers (stack of papers icon).