

## Détail du support :

N° identification : 448172

Description du support : **Pylône autostable / 25m / TDF**

Adresse : **CHEM DE VENOSC À LA RIVOIRE PYLONE TDF LE COLLET**

Code Postal / Commune : **38520 MONT-DE-LANS**

## Téléphonie



2G/3G/4G

*free*

3G/4G/5G



2G/3G/4G



2G/3G/4G

## TNT

Multiplex

## FH



Faisceau hertzien

*free*

Faisceau hertzien

Faisceau hertzien



Faisceau hertzien

## Détail des antennes :

Opérateur : **BOUYGUES TELECOM**

Catégorie : **Téléphonie**

Adresse : **CHEM DE VENOSC À LA RIVOIRE PYLONE TDF**

Code Postal / Commune : **38520 MONT-DE-LANS**

**HAUTEUR : 24.1M**

ANTENNE	N°ID	ACCORD ANFR IMPLANTATION DERNIÈRE MODIFICATION	ORIENTATION	BANDES DE FRÉQUENCES
LTE 800 (4G)	322724	08/08/2003 06/10/2017	120° 250° 60°	791.0 - 801.0MHz 832.0 - 842.0MHz
GSM 900 (2G)	322724	08/08/2003 06/10/2017	120° 250° 60°	880.1 - 889.9MHz 925.1 - 934.9MHz
UMTS 900 (3G)	322724	08/08/2003 06/10/2017	120° 250° 60°	880.1 - 889.9MHz 925.1 - 934.9MHz
LTE 1800 (4G)	322724	08/08/2003 06/10/2017	120° 250° 60°	1765.0 - 1785.0MHz 1860.0 - 1880.0MHz
UMTS 2100 (3G)	322724	08/08/2003 06/10/2017	120° 250° 60°	1900.1 - 1905.1MHz 1935.3 - 1950.1MHz 2125.3 - 2140.1MHz

## Détail des antennes :

Opérateur : **ORANGE**

Catégorie : **Téléphonie**

Adresse : **CHEM DE VENOSC À LA RIVOIRE PYLONE TDF**

Code Postal / Commune : **38520 MONT-DE-LANS**

**HAUTEUR : 20.6M**

<b>ANTENNE</b>	<b>N°ID</b>	<b>ACCORD ANFR IMPLANTATION DERNIÈRE MODIFICATION</b>	<b>ORIENTATION</b>	<b>BANDES DE FRÉQUENCES</b>
LTE 800 (4G)	329422	07/11/2003 23/03/2018	140° 260°	811.0 - 821.0MHz 852.0 - 862.0MHz
GSM 900 (2G)	329422	07/11/2003 23/03/2018	140° 260°	889.9 - 899.9MHz 934.9 - 944.9MHz
UMTS 900 (3G)	329422	07/11/2003 23/03/2018	140° 260°	889.9 - 899.9MHz 934.9 - 944.9MHz

## Détail des antennes :

Opérateur : SFR

Catégorie : Téléphonie

Adresse : CHEM DE VENOSC À LA RIVOIRE PYLONE TDF

Code Postal / Commune : 38520 MONT-DE-LANS

HAUTEUR : 24.1M

ANTENNE	N°ID	ACCORD ANFR IMPLANTATION DERNIÈRE MODIFICATION	ORIENTATION	BANDES DE FRÉQUENCES
LTE 800 (4G)	535585	22/08/2008 01/09/2017	120° 250° 60°	801.0 - 811.0MHz 842.0 - 852.0MHz
GSM 900 (2G)	535585	22/08/2008 01/09/2017	120° 250° 60°	904.9 - 914.9MHz 949.9 - 959.9MHz
UMTS 900 (3G)	535585	22/08/2008 01/09/2017	120° 250° 60°	904.9 - 914.9MHz 949.9 - 959.9MHz
LTE 1800 (4G)	535585	22/08/2008 01/09/2017	120° 250° 60°	1730.0 - 1750.0MHz 1825.0 - 1845.0MHz
UMTS 2100 (3G)	535585	22/08/2008 01/09/2017	120° 250° 60°	1915.1 - 1920.1MHz 1920.5 - 1935.3MHz 1959.9 - 1964.9MHz 2110.5 - 2125.3MHz 2149.9 - 2154.9MHz

## Détail des antennes :

Opérateur : **FREE MOBILE**

Catégorie : **Téléphonie**

Adresse : **CHEM DE VENOSC À LA RIVOIRE PYLONE TDF**

Code Postal / Commune : **38520 MONT-DE-LANS**

**HAUTEUR : 14.6M**

ANTENNE	N°ID	ACCORD ANFR IMPLANTATION DERNIÈRE MODIFICATION	ORIENTATION	BANDES DE FRÉQUENCES
5G NR 700 (5G)	1611154	24/11/2017 20/11/2020	140° 260°	723.0 - 733.0MHz 778.0 - 788.0MHz
LTE 700 (4G)	1611154	24/11/2017 20/11/2020	140° 260°	723.0 - 733.0MHz 778.0 - 788.0MHz
UMTS 900 (3G)	1611154	24/11/2017 20/11/2020	140° 260°	899.9 - 904.9MHz 944.9 - 949.9MHz
LTE 1800 (4G)	1611154	24/11/2017 20/11/2020	140° 260°	1750.0 - 1765.0MHz 1845.0 - 1860.0MHz
UMTS 2100 (3G)	1611154	24/11/2017 20/11/2020	140° 260°	1954.9 - 1959.9MHz 2144.9 - 2149.9MHz
LTE 2600 (4G)	1611154	24/11/2017 20/11/2020	140° 260°	2550.0 - 2570.0MHz 2670.0 - 2690.0MHz

## Détail des antennes :

Opérateur : **BOUYGUES TELECOM**

Catégorie : **FH**

Adresse : **CHEM DE VENOSC À LA RIVOIRE PYLONE TDF**

Code Postal / Commune : **38520 MONT-DE-LANS**

**HAUTEUR : 13M**

<b>ANTENNE</b>	<b>N°ID</b>	<b>ACCORD ANFR IMPLANTATION DERNIÈRE MODIFICATION</b>	<b>ORIENTATION</b>	<b>BANDES DE FRÉQUENCES</b>
FH (Faisceau hertzien)	322724	08/08/2003 06/10/2017	81°	37.3 - 37.5GHz

## Détail des antennes :

Opérateur : **SFR**

Catégorie : **FH**

Adresse : **CHEM DE VENOSC À LA RIVOIRE PYLONE TDF**

Code Postal / Commune : **38520 MONT-DE-LANS**

**HAUTEUR : 18M**

<b>ANTENNE</b>	<b>N°ID</b>	<b>ACCORD ANFR IMPLANTATION DERNIÈRE MODIFICATION</b>	<b>ORIENTATION</b>	<b>BANDES DE FRÉQUENCES</b>
FH (Faisceau hertzien)	535585	22/08/2008 01/09/2017	80.7°	37.3 - 37.5GHz

## Détail des antennes :

Opérateur : **ORANGE service fixe**

Catégorie : **FH**

Adresse : **CHEM DE VENOSC À LA RIVOIRE PYLONE TDF**

Code Postal / Commune : **38520 MONT-DE-LANS**

**HAUTEUR : 20.7M**

<b>ANTENNE</b>	<b>N°ID</b>	<b>ACCORD ANFR IMPLANTATION DERNIÈRE MODIFICATION</b>	<b>ORIENTATION</b>	<b>BANDES DE FRÉQUENCES</b>
FH (Faisceau hertzien)	1561390	16/06/2017	137.6°	37.5 - 38.0GHz 38.5 - 39.5GHz



## Détail des antennes :

Opérateur : **FREE MOBILE**

Catégorie : **FH**

Adresse : **CHEM DE VENOSC À LA RIVOIRE PYLONE TDF**

Code Postal / Commune : **38520 MONT-DE-LANS**

**HAUTEUR : 17.7M**

ANTENNE	N°ID	ACCORD ANFR IMPLANTATION DERNIÈRE MODIFICATION	ORIENTATION	BANDES DE FRÉQUENCES
FH (Faisceau hertzien)	1611154	24/11/2017 20/11/2020	80.2°	32.0 - 32.3GHz

## Détail des antennes :

Opérateur : **Site privé**

Catégorie : **TNT**

Adresse : **CHEM DE VENOSC À LA RIVOIRE PYLONE TDF**

Code Postal / Commune : **38520 MONT-DE-LANS**

### HAUTEUR : 12M

ANTENNE	N°ID	ACCORD ANFR IMPLANTATION DERNIÈRE MODIFICATION	BANDES DE FRÉQUENCES
RDF DVB-T (Multiplex)	1727673	21/09/2018	470.0 - 694.0MHz
RDF DVB-T (Multiplex)	1727674	21/09/2018	470.0 - 694.0MHz
RDF DVB-T (Multiplex)	769117	02/09/2011	470.0 - 790.0MHz
RDF DVB-T (Multiplex)	769118	02/09/2011	470.0 - 790.0MHz
RDF DVB-T (Multiplex)	769120	02/09/2011	470.0 - 790.0MHz
RDF DVB-T (Multiplex)	769122	02/09/2011	470.0 - 790.0MHz

### chem de venosc à la rivoire pylone TDF (Le Collet) 38520 Les Deux Alpes

eNB (RNC)	420463 (0)
Support ID	448172
Hauteur	25 m
Nature	Pylône autostable
Propriétaire	TDF
GPS	44.99305556,6.10861111
Date implémentation	24/11/2017 (856 jours pour l'activation)
Date modification	20/11/2020
Date activation	11/09/2019 (en service depuis 660 jours)
Systèmes	UMTS 2100 - LTE 2600 - UMTS 900 - LTE 1800 - FH - LTE 700 - 5G NR 700
Opérateurs	SFR - ORANGE - FREE MOBILE - BOUYGUES TELECOM

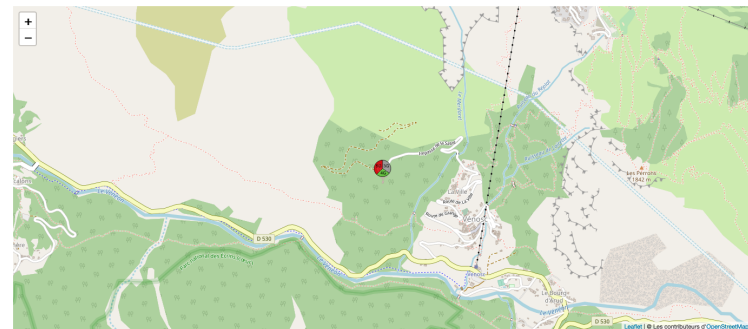
### Systèmes présents

Système	Date mise en service	Etat
LTE 700	02/12/2019	En service
LTE 1800	11/09/2019	En service
LTE 2600	11/09/2019	En service
UMTS 900	11/09/2019	En service
5G NR 700	-	Projet approuvé
UMTS 2100	11/09/2019	En service


### Détection RNCMobile

Tech	LCID	RNC	CID	LAC	PSC	Importé le
4G	107638589	420463	61	3800	6	08/01/2020 08:29
4G	107638599	420463	71	3800	6	08/01/2020 08:29
4G	107638600	420463	72	3800	7	08/01/2020 08:29
4G	107638609	420463	81	3800	6	08/01/2020 08:29
4G	107638610	420463	82	3800	7	08/01/2020 08:29

### Emplacement du site



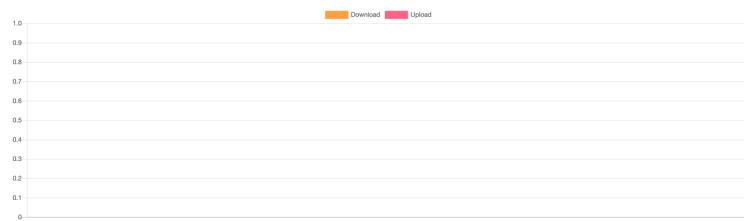
### Pylône autostable (25m) (23)



### Photos

Pas de photos

### Speedtests



### 10 derniers Speedtests

RNC	CID	Tech	Vitesse Down	Vitesse Up	Ville	Date
-----	-----	------	--------------	------------	-------	------

### Pannes

Depuis le	Fin le	Voix	Data
-----------	--------	------	------



# Pylône autostable

CHEM DE VENOSC À LA RIVOIRE  
PYLONE TDF (LE COLLET)  
38520 MONT-DE-LANS

## SFR

	900	1800		900	2100
GSM	2008-08-29	non	UMTS	2018-06-15	2010-10-29

	700	800	1800	2100	2600
LTE	non	2018-06-15	2018-06-15	non	non

	700	2100	3500
5G NR	non	non	non

## Bouygues Telecom

	900	1800		900	2100
GSM	2003-11-07	non	UMTS	2018-06-19	2009-02-04

	700	800	1800	2100	2600
LTE	non	2014-02-25	2019-12-19	non	non


	700	2100	3500
5G NR	non	non	non

Rechercher un lieu... X

Géolocalisation

<< < 06/2021 > >>

[Télécharger les fichiers kml](#)

France métropolitaine 

Recherche +

Filtrage +



**Pyïone autostable (25 m)**

CHEM DE VENOSC À LA RIVOIRE PYLONE TDF (LE COLLET)  
38520 MONT-DE-LANS

Free (1)			
FH 32 GHz	Antenne parabolique (0.3 m)	17.7 m	80.3°
Orange (1)			
FH 38 GHz	Antenne parabolique (0.3 m)	20.7 m	137.7°
SFR (1)			
FH 38 GHz	Antenne parabolique (0.3 m)	18 m	80.8°
TDF (448172)			

