

## Détail du support :

N° identification : **1665780**

Description du support : **Immeuble / 34m / Copropriété, Syndic, SCI**

Adresse : **1 R MICHELET RÉSIDENCE LES CAROVETTES**

Code Postal / Commune : **52100 SAINT-DIZIER**

## Téléphonie



**2G/3G/4G**

## Détail des antennes :

Opérateur : **ORANGE**

Catégorie : **Téléphonie**

Adresse : **1 R MICHELET RÉSIDENCE LES CAROVETTES**

Code Postal / Commune : **52100 SAINT-DIZIER**

### HAUTEUR : 30.4M

ANTENNE	N°ID	ACCORD ANFR IMPLANTATION DERNIÈRE MODIFICATION	ORIENTATION	BANDES DE FRÉQUENCES
UMTS 2100 (3G)	382921	16/09/2005 04/05/2018	150° 280°	1950.1 - 1954.9MHz 1964.9 - 1979.7MHz 2140.1 - 2144.9MHz 2154.9 - 2169.7MHz

### HAUTEUR : 29.7M

ANTENNE	N°ID	ACCORD ANFR IMPLANTATION DERNIÈRE MODIFICATION	ORIENTATION	BANDES DE FRÉQUENCES
LTE 800 (4G)	382921	16/09/2005 04/05/2018	150° 280° 40°	811.0 - 821.0MHz 852.0 - 862.0MHz

ANTENNE	N°ID	ACCORD ANFR IMPLANTATION DERNIÈRE MODIFICATION	ORIENTATION	BANDES DE FRÉQUENCES
GSM 900 (2G)	382921	16/09/2005 04/05/2018	150° 280° 40°	889.9 - 899.9MHz 934.9 - 944.9MHz

ANTENNE	N°ID	ACCORD ANFR IMPLANTATION DERNIÈRE MODIFICATION	ORIENTATION	BANDES DE FRÉQUENCES
UMTS 900 (3G)	382921	16/09/2005 04/05/2018	150° 280° 40°	889.9 - 899.9MHz 934.9 - 944.9MHz

ANTENNE	N°ID	ACCORD ANFR IMPLANTATION DERNIÈRE MODIFICATION	ORIENTATION	BANDES DE FRÉQUENCES
LTE 1800 (4G)	382921	16/09/2005 04/05/2018	150° 280° 40°	1710.0 - 1730.0MHz 1805.0 - 1825.0MHz

ANTENNE	N°ID	ACCORD ANFR IMPLANTATION DERNIÈRE MODIFICATION	ORIENTATION	BANDES DE FRÉQUENCES
UMTS 2100 (3G)	382921	16/09/2005 04/05/2018	40°	1950.1 - 1954.9MHz 1964.9 - 1979.7MHz 2140.1 - 2144.9MHz 2154.9 - 2169.7MHz

## Détail du support :

N° identification : **454510**

Description du support : **Immeuble / 34m / Copropriété, Syndic, SCI**

Adresse : **1 R MICHELET RÉSIDENCE LES CAROVETTES**

Code Postal / Commune : **52100 SAINT-DIZIER**


## Téléphonie



2G/3G/4G

*free*

3G/4G/5G



2G/3G/4G

## FH



Faisceau hertzien

**Détail des antennes :**Opérateur : **BOUYGUES TELECOM**Catégorie : **Téléphonie**Adresse : **1 R MICHELET RÉSIDENCE LES CAROVETTES**Code Postal / Commune : **52100 SAINT-DIZIER****HAUTEUR : 29.8M**

<b>ANTENNE</b>	<b>N°ID</b>	<b>ACCORD ANFR IMPLANTATION DERNIÈRE MODIFICATION</b>	<b>ORIENTATION</b>	<b>BANDES DE FRÉQUENCES</b>
LTE 800 (4G)	87273	06/02/1998 10/08/2018	100° 245° 30°	791.0 - 801.0MHz 832.0 - 842.0MHz
GSM 900 (2G)	87273	06/02/1998 10/08/2018	100° 245° 30°	880.1 - 889.9MHz 925.1 - 934.9MHz
UMTS 900 (3G)	87273	06/02/1998 10/08/2018	100° 245° 30°	880.1 - 889.9MHz 925.1 - 934.9MHz
GSM 1800 (2G)	87273	06/02/1998 10/08/2018	100° 245° 30°	1765.0 - 1785.0MHz 1860.0 - 1880.0MHz
LTE 1800 (4G)	87273	06/02/1998 10/08/2018	100° 245° 30°	1765.0 - 1785.0MHz 1860.0 - 1880.0MHz
UMTS 2100 (3G)	87273	06/02/1998 10/08/2018	100° 245° 30°	1900.1 - 1905.1MHz 1935.3 - 1950.1MHz 2125.3 - 2140.1MHz
LTE 2600 (4G)	87273	06/02/1998 10/08/2018	100° 245° 30°	2535.0 - 2550.0MHz 2655.0 - 2670.0MHz

## Détail des antennes :

Opérateur : SFR

Catégorie : Téléphonie

Adresse : 1 R MICHELET RÉSIDENCE LES CAROVETTES

Code Postal / Commune : 52100 SAINT-DIZIER

HAUTEUR : 29.8M

ANTENNE	N°ID	ACCORD ANFR IMPLANTATION DERNIÈRE MODIFICATION	ORIENTATION	BANDES DE FRÉQUENCES
LTE 800 (4G)	1433356	03/06/2016 26/02/2021	100° 245° 30°	801.0 - 811.0MHz 842.0 - 852.0MHz
GSM 900 (2G)	1433356	03/06/2016 26/02/2021	100° 245° 30°	904.9 - 914.9MHz 949.9 - 959.9MHz
UMTS 900 (3G)	1433356	03/06/2016 26/02/2021	100° 245° 30°	904.9 - 914.9MHz 949.9 - 959.9MHz
LTE 1800 (4G)	1433356	03/06/2016 26/02/2021	100° 245° 30°	1730.0 - 1750.0MHz 1825.0 - 1845.0MHz
UMTS 2100 (3G)	1433356	03/06/2016 26/02/2021	100° 245° 30°	1915.1 - 1920.1MHz 1920.5 - 1935.3MHz 1959.9 - 1964.9MHz 2110.5 - 2125.3MHz 2149.9 - 2154.9MHz
LTE 2600 (4G)	1433356	03/06/2016 26/02/2021	100° 245° 30°	2500.0 - 2515.0MHz 2620.0 - 2635.0MHz

## Détail des antennes :

Opérateur : **FREE MOBILE**

Catégorie : **Téléphonie**

Adresse : **1 R MICHELET RÉSIDENCE LES CAROVETTES**

Code Postal / Commune : **52100 SAINT-DIZIER**

**HAUTEUR : 30.4M**

ANTENNE	N°ID	ACCORD ANFR IMPLANTATION DERNIÈRE MODIFICATION	ORIENTATION	BANDES DE FRÉQUENCES
5G NR 700 (5G)	798966	16/12/2011 30/10/2020	0° 120° 235°	723.0 - 733.0MHz 778.0 - 788.0MHz
LTE 700 (4G)	798966	16/12/2011 30/10/2020	0° 120° 235°	723.0 - 733.0MHz 778.0 - 788.0MHz
UMTS 900 (3G)	798966	16/12/2011 30/10/2020	0° 120° 235°	899.9 - 904.9MHz 944.9 - 949.9MHz
LTE 1800 (4G)	798966	16/12/2011 30/10/2020	0° 120° 235°	1750.0 - 1765.0MHz 1845.0 - 1860.0MHz
UMTS 2100 (3G)	798966	16/12/2011 30/10/2020	0° 120° 235°	1954.9 - 1959.9MHz 2144.9 - 2149.9MHz
LTE 2600 (4G)	798966	16/12/2011 30/10/2020	0° 120° 235°	2550.0 - 2570.0MHz 2670.0 - 2690.0MHz

## Détail des antennes :

Opérateur : **BOUYGUES TELECOM**

Catégorie : **FH**

Adresse : **1 R MICHELET RÉSIDENCE LES CAROVETTES**

Code Postal / Commune : **52100 SAINT-DIZIER**

### HAUTEUR : 28.8M

ANTENNE	N°ID	ACCORD ANFR IMPLANTATION DERNIÈRE MODIFICATION	ORIENTATION	BANDES DE FRÉQUENCES
FH (Faisceau hertzien)	87273	06/02/1998 10/08/2018	83°	23.1 - 23.1GHz

### HAUTEUR : 30.1M

ANTENNE	N°ID	ACCORD ANFR IMPLANTATION DERNIÈRE MODIFICATION	ORIENTATION	BANDES DE FRÉQUENCES
FH (Faisceau hertzien)	87273	06/02/1998 10/08/2018	53°	37.3 - 37.5GHz


# 1 r Michelet Résidence Les Carovettes 52100 Saint-Dizier

eNB (RNC)	402458 (2458)
Support ID	454510
Hauteur	34 m
Nature	Immeuble
Propriétaire	Copropriété, Syndic, SCI
GPS	48.63833,4.93278
Date implémentation	16/12/2011 (207 jours pour l'activation)
Date modification	30/10/2020
Date activation	10/07/2012 (en service depuis 3191 jours)
Systèmes	UMTS 900 · UMTS 2100 · LTE 2600 · LTE 1800 · LTE 700 · 5G NR 700
Opérateurs	FREE MOBILE · SFR · BOUYGUES TELECOM

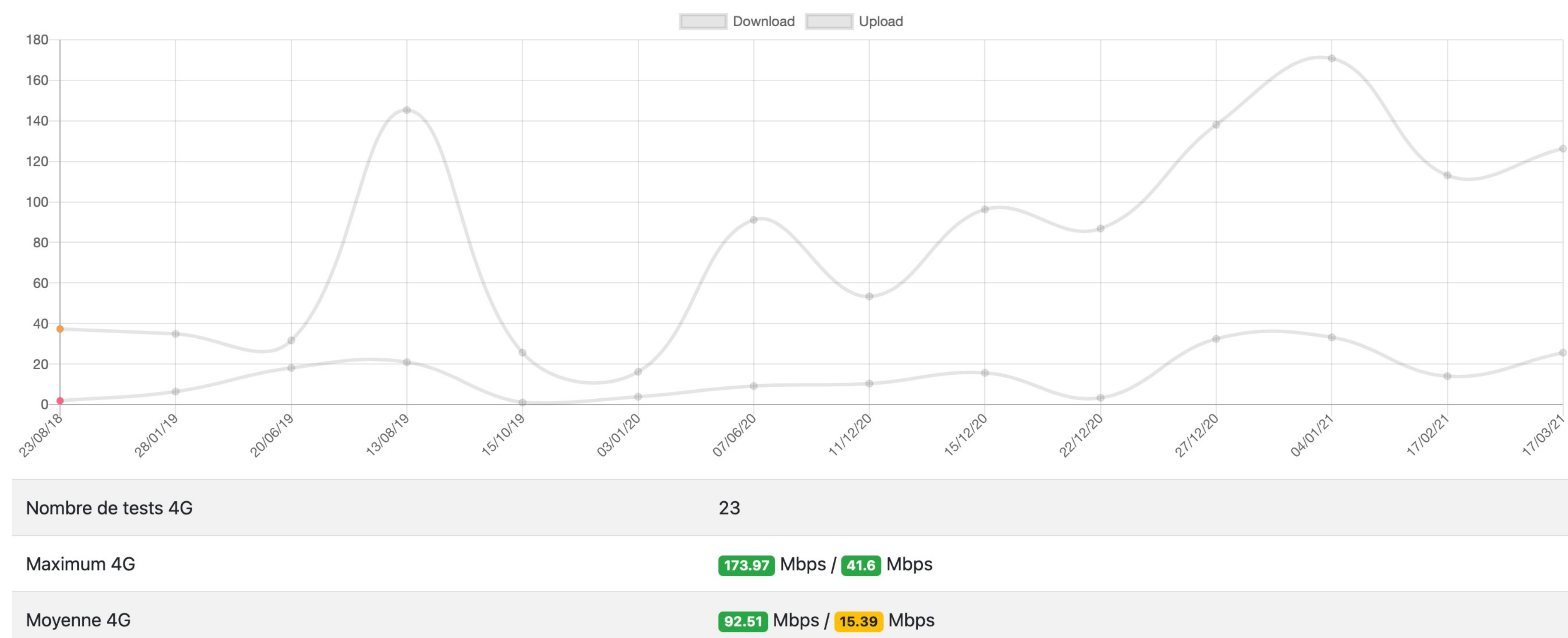
## Systèmes présents

Système	Date mise en service	Etat
LTE 700	01/07/2019	En service
LTE 1800	20/04/2017	En service
LTE 2600	20/01/2015	En service
UMTS 900	10/07/2012	En service
5G NR 700	15/12/2020	Techniquement opérationnel
UMTS 2100	10/07/2012	En service

## 'A' Immeuble (34m) (38)



## Speedtests



## Pannes

Depuis le	Fin le	Voix	Data

## Détection RNCMobile

Tech	LCID	RNC	CID	LAC	PSC	Importé le
3G	161091839	2458	4351	3540	394	04/09/2017 17:06
3G	161091840	2458	4352	3540	406	04/09/2017 17:06
3G	161091841	2458	4353	3540	187	04/09/2017 17:06
3G	161148670	2458	61182	3540	187	04/09/2017 17:06
3G	161148671	2458	61183	3540	406	04/09/2017 17:06
3G	161148672	2458	61184	3540	394	04/09/2017 17:06
4G	103029309	402458	61	5406	465	04/09/2017 17:06
4G	103029310	402458	62	5406	394	04/09/2017 17:06
4G	103029311	402458	63	5406	467	04/09/2017 17:06
4G	103029319	402458	71	5406	394	14/07/2019 02:48
4G	103029320	402458	72	5406	395	29/08/2019 12:15
4G	103029321	402458	73	5406	396	14/07/2019 02:48
4G	103029329	402458	81	5406	465	04/09/2017 17:06
4G	103029330	402458	82	5406	394	04/09/2017 17:06
4G	103029331	402458	83	5406	467	04/09/2017 17:06

## Emplacement du site



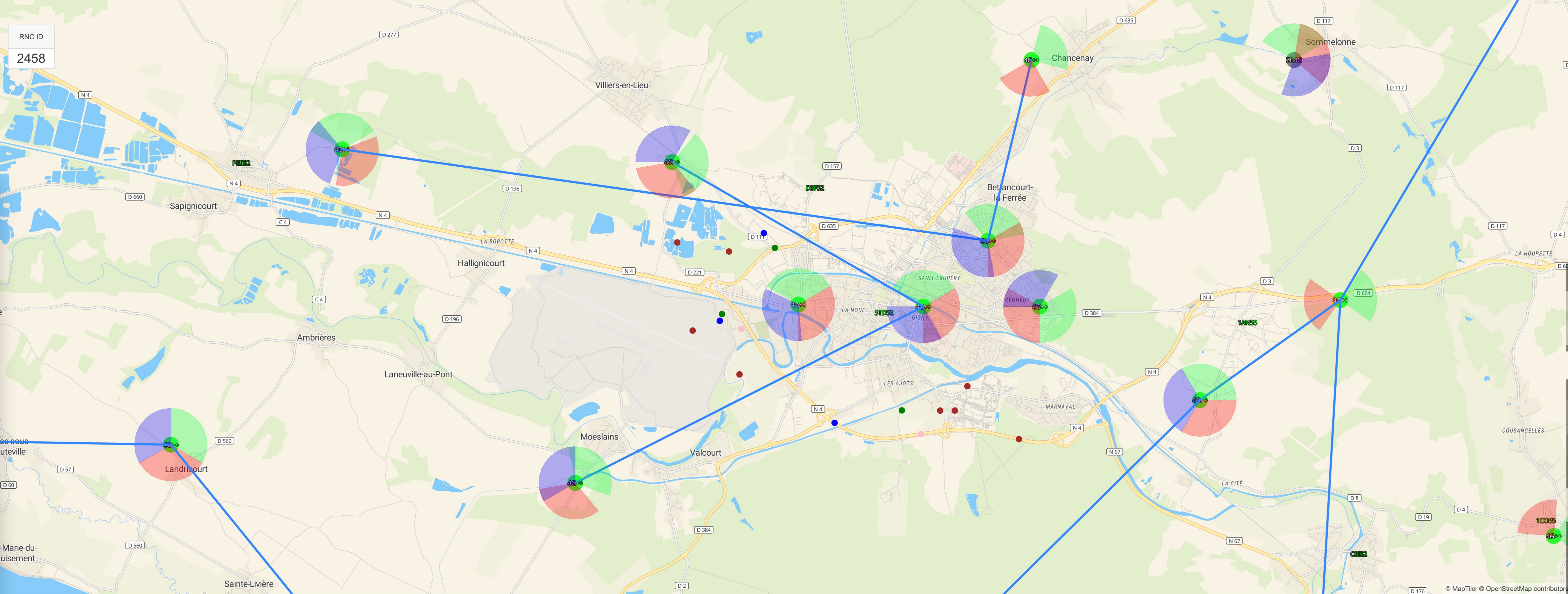
## Photos



## 10 derniers Speedtests

RNC	CID	Tech	Vitesse Down	Vitesse Up	Ville	Date
2458	62	4G	126.29 Mb/s	25.56 Mb/s	Saint-Dizier	17/03/2021 16:17:44
2458	62	4G	113.13 Mb/s	13.97 Mb/s	Saint-Dizier	17/02/2021 17:00:18
2458	62	4G	167.64 Mb/s	41.6 Mb/s	Saint-Dizier	04/01/2021 13:25:41
2458	62	4G	173.97 Mb/s	24.68 Mb/s	Saint-Dizier	04/01/2021 13:24:34
2458	62	4G	129.1 Mb/s	38.4 Mb/s	Saint-Dizier	29/12/2020 16:37:09
2458	62	4G	147 Mb/s	26.34 Mb/s	Saint-Dizier	27/12/2020 10:48:42
2458	62	4G	90.14 Mb/s	1.87 Mb/s	Saint-Dizier	23/12/2020 18:14:15
2458	62	4G	83.56 Mb/s	4.76 Mb/s	Saint-Dizier	22/12/2020 15:43:49
2458	62	4G	138.33 Mb/s	19.61 Mb/s	Saint-Dizier	19/12/2020 10:21:46
2458	62	4G	86.62 Mb/s	1.97 Mb/s	Saint-Dizier	18/12/2020 23:29:24





Dates			
	Implantat.	Modificat.	Activation
Lavigne	17-11-16	01-05-17	06-04-15
ANFR	16-12-11	30-10-20	10-07-12

Opérateur(s)	
Général	34.0m
Free	30.4m
Bouygues	29.8m
SFR	29.8m

Émetteurs			
S1		0.0°	30.4m
S2		120.0°	30.4m
S3		235.0°	30.4m

Fréquences						
	900	2100	2600	1800	4700	3500
Lavigne	✓	✓	✓	✓	✓	✗
ANFR	✓	✓	✓	✓	✓	✗

Informations	
RNCMobile.net	Entièrement identifié
ANFR ID	0520990004
Déclaration	Ce site est déclaré à l'ANFR.
Adresse	1 R MICHELET RÉSIDENCE LES CAROVETTES 52100 SAINT-DIZIER
BID	Ce site n'a pas de BID.
Statut	Ce site est fonctionnel.
Type	Standard
Support ID	454510
GPS	48.638333,4.932777
Propriétaire	Copropriété, Syndic, SCI
Nature	Immeuble
URL	

Mozilla Location Service								
CID	MCC	MNC	PSC	LAC	ECI	Tech	Implantat.	
61	208	15	0	5406	103029309	4G	06-11-16	
62	208	15	1	5406	103029310	4G	13-06-16	
63	208	15	2	5406	103029311	4G	13-06-16	
71	208	15	394	5406	103029319	4G	14-10-19	
72	208	15	395	5406	103029320	4G	16-02-20	
73	208	15	396	5406	103029321	4G	16-02-20	
81	208	15	0	5406	103029329	4G	10-05-17	
82	208	15	0	5406	103029330	4G	04-06-17	
83	208	15	0	5406	103029331	4G	04-06-17	
4351	208	15	394	3540	161091839	3G	21-11-16	
4352	208	15	406	3540	161091840	3G	13-06-16	
4352	208	15	406	3540	161091840	3G	14-06-16	
4353	208	15	187	3540	161091841	3G	14-06-16	
6718	208	15	0	5406	103029310	3G	13-06-16	
61162	208	15	187	3540	161148670	3G	20-09-16	
61183	208	15	406	3540	161148671	3G	20-09-16	
61184	208	15	394	3540	161148672	3G	07-12-16	

Historique		
	Implantat.	Information
🕒	22-09-20	Fin de l'incident sur ce site
🕒	19-09-20	Détection d'un incident (data) sur ce site.
🕒	19-09-20	Détection d'un incident (voix) sur ce site.
🕒	14-07-19	Détection de la fréquence LTE 700 (source: rncmobile).
🕒	21-06-19	Fin de l'incident sur ce site
🕒	20-06-19	Détection d'un incident (data) sur ce site.
🕒	20-06-19	Détection d'un incident (voix) sur ce site.
🕒	01-05-17	Modification du site.
🕒	17-11-16	Identification initial du site.