




BRUXELLES ENVIRONNEMENT  
LEEFMILIEU BRUSSEL  
- IBGE·BIM -



REGION DE BRUXELLES-CAPITALE

N°382.700

OCTROI DE  
PERMIS D'ENVIRONNEMENT

Contenu du document.

	Page :
<a href="#">Article 1. Décision.....</a>	<a href="#">2</a>
<a href="#">Article 2. Durée de l'autorisation.....</a>	<a href="#">3</a>
<a href="#">Article 3. Mise en place ou mise en activité des installations.....</a>	<a href="#">3</a>
<a href="#">Article 4. Conditions d'exploitation.....</a>	<a href="#">4</a>
<a href="#">Article 5. Obligations administratives.....</a>	<a href="#">10</a>
<a href="#">Article 6. Antécédents et documents liés à la procédure.....</a>	<a href="#">11</a>
<a href="#">Article 7. Justification de la décision (motivations).....</a>	<a href="#">11</a>
<a href="#">Article 8. Ordonnances, lois, arrêtés fondant la décision.....</a>	<a href="#">13</a>

## ARTICLE 1. DÉCISION

Le permis d'environnement est accordé moyennant les conditions reprises aux articles 3 à 5 à :

**Titulaire : KPN Group Belgium s.a.**  
**Rue Neerveld 105**  
**1200 Bruxelles**

Pour l'exploitation d'antennes émettrices et de ses installations annexes situées à :

**Lieu d'exploitation :** BX3126 Avenue des Croix du Feu, 189  
 1020 Bruxelles

Et comprenant les installations reprises ci-dessous :

**Pour la « situation existante » :**

N° de rubrique	Installation	Référence / Système d'émission / Puissance effective <sup>1</sup> / Gain / Azimut	Classe
162	Antennes émettrices           Batteries stationnaires   Installation de refroidissement	BX31261, GSM 1800, 39,96dBm, 16,13dBi, 5° BX31262, GSM 1800, 36,47dBm, 16,17dBi, 125° BX31263, GSM 1800, 39,03dBm, 16,13dBi, 240° BX31264, GSM 900, 41,23dBm, 16,88dBi, 5° BX31265, GSM 900, 40,18dBm, 16,91dBi, 125° BX31266, GSM 900, 41,23dBm, 16,88dBi, 240° BX31267, UMTS 2100, 40,6dBm, 16,45dBi, 5° BX31268, UMTS 2100, 40,6dBm, 16,51dBi, 125° BX31269, UMTS 2100, 40,6dBm, 16,69dBi, 240°  10 * 12V * 100Ah = 12000 VAh  13 kW (4.9kg de R407c)	2

<sup>1</sup> La puissance effective est définie dans l'annexe B de l'arrêté du Gouvernement de la Région de Bruxelles-Capitale du 30 octobre 2009 relatif à certaines antennes émettrices d'ondes électromagnétiques.

Le classement des antennes émettrices, visées par l'Ordonnance du 1<sup>er</sup> mars 2007 relative à la protection de l'environnement contre les éventuels effets nocifs et nuisances provoqués par les radiations non ionisantes, dans la rubrique 162 est basé sur la PIRE (Puissance Isotrope Rayonnée Equivalente), définie dans l'arrêté du Gouvernement de la Région de Bruxelles-Capitale du 30 octobre 2009 relatif à certaines antennes émettrices d'ondes électromagnétiques.

$$PIRE_{dBm} = \text{Puissance à l'entrée de l'antenne}_{dBm} + \text{Gain}_{dBi}$$

La formule suivante permet de convertir la PIRE exprimée en dBm en PIRE exprimée en mW :

$$PIRE_{mW} = 10^{\left(\frac{PIRE_{dBm}}{10}\right)}$$

--	--	--	--

Pour la « situation future » :

N° de rubrique	Installation	Référence / Système d'émission / Puissance effective / Gain / Azimut	Classe
162	Antennes émettrices          Batteries stationnaires  Installation de refroidissement	BX31261, GSM 1800, 39,03dBm, 16,13dBi, 5° BX31262, GSM 1800, 34,47dBm, 16,17dBi, 125° BX31263, GSM 1800, 36,47dBm, 16,17dBi, 235° BX31264, GSM 900, 40,18dBm, 16,94dBi, 5° BX31265, GSM 900, 36,18dBm, 16,94dBi, 125° BX31266, GSM 900, 38,18dBm, 16,94dBi, 235° BX31267, UMTS 2100, 40,6dBm, 16,45dBi, 5° BX31268, UMTS 2100, 38,6dBm, 16,51dBi, 125° BX31269, UMTS 2100, 38,6dBm, 16,51dBi, 235°  10 * 12V * 100Ah = 12000 VAh  13 kW (4.9kg de R407c)	2

Tout changement d'une des données reprises dans l'article 1 doit immédiatement être notifié à l'IBGE.

## ARTICLE 2. DURÉE DE L'AUTORISATION

1. Le permis d'environnement est accordé pour une période de 15 ans.
2. La durée du permis d'environnement peut être prolongée pour une nouvelle période de 15 ans à condition d'en faire la demande.

Cette demande de prolongation devra être introduite en bonne et due forme au plus tard 12 mois avant la date d'expiration du permis d'environnement, faute de quoi celui-ci sera périmé et une nouvelle demande de permis devra être introduite.

La demande de prolongation devra cependant être introduite au plus tôt 24 mois avant la date d'expiration du permis d'environnement, sans quoi elle sera refusée.

## ARTICLE 3. MISE EN PLACE OU MISE EN ACTIVITÉ DES INSTALLATIONS

Sans objet, les installations sont existantes.

## ARTICLE 4. CONDITIONS D'EXPLOITATION

### Délais d'application des conditions d'exploitation et documents à transmettre

1. Les conditions d'exploiter fixées dans cet article et à l'article 5 du présent permis sont d'application immédiate.
2. En dérogation au point 1 qui précède, un délai est accordé pour l'application de certaines conditions d'exploitation ainsi que pour la transmission de certains documents :

Délai	Conditions d'exploiter et documents à transmettre à l'IBGE	Référence du permis
15 jours avant la mise en activité de la « Situation future »	Date fixée pour la mise en activité de la « situation future »	Article 4., Paragraphe B.1., point 1., a.

### Conditions techniques particulières

#### CONDITIONS RELATIVES À L'EXPLOITATION D'ANTENNES ÉMETTRICES

Les conditions d'exploitation relatives aux antennes émettrices sont celles de l'arrêté du Gouvernement de la Région de Bruxelles-Capitale du 30 octobre 2009 relatif à certaines antennes émettrices d'ondes électromagnétiques (Moniteur belge du 18/11/2009). Toutes celles reprises dans ce permis sont un rappel ou des conditions supplémentaires.

#### 0. Définitions

**Norme en vigueur** : norme telle que définie à l'article 3 de l'ordonnance du 1<sup>er</sup> mars 2007 relative à la protection de l'environnement contre les éventuels effets nocifs et nuisances provoqués par les radiations non ionisantes, alinéas 2 et suivants.

**Zone d'investigation** : circonférence englobant les cercles d'un rayon de 200 mètres définis pour chaque antenne de l'unité technique et géographique.

#### 1. Gestion

##### a. Champ électrique

- Jusqu'au 22/06/2014 au plus tard, le champ électrique émis par l'ensemble des antennes classées exploitées par le titulaire du présent permis ne dépasse, en aucune zone accessible au public, dans la zone d'investigation, la norme en vigueur.

Toute simulation, mesure ou calcul de ce champ émis, effectués afin de vérifier le respect de la norme en vigueur, sont réalisés selon les prescriptions en vigueur en Région de Bruxelles-Capitale.

Les installations doivent être conformes aux plans et aux données techniques repris en annexe 1 au présent permis (« Situation existante »).

- A partir du 23/06/2014 au plus tard, le champ électrique émis par l'ensemble des antennes classées exploitées par le titulaire du présent permis ne dépasse, en aucune zone accessible au public, dans la zone d'investigation, 25 % de la norme en vigueur.

Toute simulation, mesure ou calcul de ce champ émis, effectués afin de vérifier le respect de la norme en vigueur, sont réalisés selon les prescriptions en vigueur en Région de Bruxelles-Capitale.

Les installations doivent être conformes aux plans et aux données techniques repris en annexe 2 au présent permis (« Situation future »).

- Les installations correspondant à la « situation existante » et celles correspondant à la « situation future » ne peuvent être exploitées simultanément.

## **b. Sécurité**

Une zone située autour des antennes dans laquelle 25% de la norme en vigueur ne peut pas être respectée doit être définie. L'accès à cette zone est en tout temps interdit au public et doit être réservé au personnel technique qualifié. Un avis apparent ou les pictogrammes réglementaires mentionnant cette interdiction doivent être apposés de manière visible à proximité.

## **2. Modifications**

Préalablement à chaque modification qui consiste à changer une ou plusieurs des données techniques ou un ou des plans repris en annexe à la présente décision, l'exploitant doit faire une demande à l'IBGE et recevoir l'accord de celui-ci.

Pour chaque modification qui consiste en une construction, une démolition ou une modification d'un bâtiment se situant dans la zone d'investigation et ayant un impact significatif sur la transmission des ondes ou sur l'exposition à celle-ci, l'exploitant doit faire une demande à l'IBGE et recevoir l'accord de celui-ci.

## **CONDITIONS D'EXPLOITATION RELATIVES AUX BATTERIES STATIONNAIRES**

### **1. Locaux contenant des batteries d'accumulateurs :**

1.1. Sauf avis contraire du Service d'Incendie et d'Aide Médicale Urgente de la Région de Bruxelles-Capitale :

- 1° les portes séparant le local du reste des bâtiments ont une résistance au feu d'au moins une demi-heure. Elles s'ouvrent dans le sens de l'évacuation et sont pourvues d'une fermeture automatique ;
- 2° les parois, sol et plafond sont constitués en maçonnerie ou en béton présentant une résistance au feu d'une heure ;
- 3° des extincteurs à charge de 6 kg de poudre ABC, portant le label BENOR ou un label équivalent reconnu par un Etat Membre de l'Union européenne ou par les Communautés européennes, doivent être placés à proximité de la porte d'accès à l'extérieur des locaux contenant les batteries d'accumulateurs et à proximité des postes de travail. Ces extincteurs doivent être maintenus en bon état de fonctionnement par un contrôle et un entretien annuels.

### **2. Sécurité**

2.1. L'accès de ces locaux est interdit au public et doit être réservé au personnel technique qualifié. Cette interdiction d'accès aux autres personnes sera clairement affichée sur la porte d'entrée.

2.2. Il est interdit de fumer dans les locaux. Cette interdiction sera affichée en lettres lisibles ou au moyen du pictogramme réglementaire sur la face extérieure des portes et à l'intérieur des locaux.

2.3. Des instructions sur l'attitude à adopter en cas de sinistre (tel un incendie, une explosion ou électrocution, ...) doivent être affichées à différents endroits visibles.

### **3. Aération :**

Les locaux contenant les batteries d'accumulateurs doivent être aérés constamment et de manière efficace par un système de ventilation comprenant une entrée d'air basse et une extraction d'air haute.

### **4. Mise en fonctionnement :**

La mise en fonctionnement de l'installation ne peut s'opérer qu'après l'obtention de l'attestation de conformité de ces installations au R.G.I.E. établie par un organisme agréé.

### **5. Déchets :**

Les batteries d'accumulateurs usagées doivent également être reprises par un collecteur de déchets dangereux agréé en Région de Bruxelles-Capitale.

En cas de fuite, les boues d'électrolyte doivent être reprises par un collecteur de déchets dangereux agréé en Région de Bruxelles-Capitale.

## **CONDITIONS D'EXPLOITATION RELATIVES AUX INSTALLATIONS FRIGORIFIQUES**

Les conditions d'exploitation relatives aux installations frigorifiques sont celles de l'Arrêté du 20 novembre 2003 fixant les conditions d'exploiter des installations frigorifiques (Moniteur Belge du 09/12/2003).  
Toutes celles reprises dans ce permis sont un rappel ou des conditions supplémentaires.

### **1. Gestion**

#### **1.1. Entretien, surveillance et contrôles**

##### **1.1.1. Pertes relatives maximales**

Toute émission volontaire de fluide frigorigène dans l'atmosphère est interdite. Dans le cas de travaux à effectuer sur un système frigorifique, le fluide frigorigène doit être recueilli.

Toutes les mesures possibles doivent être prises pour limiter les pertes relatives autant que possible, et de toute façon à 5 % maximum et ce conformément aux meilleures techniques disponibles.

Si les pertes relatives sont supérieures à 5%, il est impératif de prendre immédiatement toutes les mesures nécessaires pour limiter et boucher la fuite. Les nouveaux fluides frigorigènes ne peuvent à nouveau être remplis que lorsqu'on a remédié au défaut et qu'un technicien frigorifique compétent a effectué un contrôle d'étanchéité.

Si le rapport de contrôle d'étanchéité et/ou l'analyse des quantités de fluide frigorigènes utilisées notées dans le livret d'entretien de l'installation font apparaître qu'après la réparation, les pertes ne peuvent pas être ramenées à 5% ou moins, l'installation doit être mise hors service dans les 12 mois. Si pour des raisons de complexité technique, le remplacement n'est pas possible dans les 12 mois, celui-ci doit se faire dans un délai aussi court que possible et il faut le mentionner à l'IBGE

##### **1.1.2. Contrôle**

Les installations requièrent:

- un contrôle d'étanchéité une fois tous les 12 mois

- un contrôle mensuel visuel
- un entretien annuel lors duquel le technicien veillera au nettoyage des condenseurs ainsi qu'au maintien en état de l'isolation des conduites (contrôle du risque de déplacement suite à des contraintes mécaniques ou à des mauvaises fixations, risque de détérioration par l'humidité ou par des rongeurs)

Les opérations suivantes doivent au minimum être exécutées après chaque réparation ainsi que lors de chaque contrôle d'étanchéité:

- vérification du bon état et du fonctionnement correct de tout l'appareillage de protection, de réglage et de commande ainsi que des systèmes d'alarme
- essai d'étanchéité de l'ensemble de l'installation
- présence de corrosion

Ces contrôles d'étanchéité périodiques ainsi que tout entretien ou réparation touchant à des parties de l'installation dans lesquelles peuvent se trouver des fluides frigorigènes doivent être effectués par un technicien frigoriste qualifié.

### 1.1.3. Registre

Un livret d'entretien de l'installation doit être tenu à jour par l'exploitant, qui le laisse à proximité des installations frigorifiques. Il doit être rempli par le technicien chargé de l'entretien de la machine et doit mentionner en détail les indications suivantes :

- a) la date de mise en service de l'installation frigorifique, avec indication du type de fluide frigorigène et de la capacité nominale de fluide frigorigène;
- b) chaque intervention, entretien ou réparation ;
- c) toutes les pannes et alarmes relatives à l'installation frigorifique, pouvant donner lieu à des pertes par fuite ;
- d) la nature, le type et les quantités de fluide frigorigène et d'huile lubrifiante enlevés ou ajoutés lors de chaque intervention ;
- e) une description et les résultats des contrôles d'étanchéité;
- f) le nom de la personne ayant procédé à l'opération ;
- g) le cas échéant, une attestation délivrée par la personne visée au point f), concernant les opérations qu'elle a effectuées;
- h) les périodes importantes de mise hors service.

Pour permettre le contrôle des quantités de fluide frigorigène ajoutées ou enlevées, l'exploitant doit garder les factures relatives aux quantités de fluide frigorigène achetées à la disposition du fonctionnaire chargé du contrôle.

## 1.2. **Liquides frigorigènes utilisés**

Les fluides frigorigènes usés provenant de systèmes frigorifiques doivent être éliminés par un collecteur de déchets dangereux agréés dans la Région de Bruxelles-Capitale.

## 2. **Conception**

### 2.1. **Installation des machines**

#### 2.1.1. **Plaque signalétique et information**

- Une plaque signalétique clairement visible doit être placée à proximité des machines ou sur celles-ci.

Elle porte au moins les indications suivantes :

1. Nom et adresse de l'installateur ou du fabricant.
2. N° de modèle ou de série.
3. Année de fabrication ou d'installation.
4. N° ISO du fluide frigorigène.
5. Masse de la charge de fluide frigorigène.
6. Capacité électrique nominale de l'installation de réfrigération en kW .

### 2.1.2. Positionnement des condenseurs

Les condenseurs ne seront pas exposés en plein soleil et en particulier près de surfaces foncées (roofing noir).

## 2.2. Isolation des conduites et accessoires

Une isolation efficace des conduites et des accessoires véhiculant le fluide frigorigène est obligatoire afin d'éviter toute condensation sur les parois froides et de minimiser les pertes d'énergie.

## 3. Transformations

L'exploitant doit, préalablement à chaque transformation, faire une demande à l'IBGE et recevoir l'agrément de celui-ci. Par « transformation », il faut comprendre :

- Le passage à un autre liquide frigorigène
- Le déplacement d'installations frigorifiques

## Conditions générales

### CONDITIONS D'EXPLOITER RELATIVES AU BRUIT ET AUX VIBRATIONS

Les conditions d'exploitation relatives au bruit et aux vibrations sont celles de :

- l'arrêté du Gouvernement de la Région de Bruxelles-Capitale du 21 novembre 2002 relatif à la lutte contre le bruit de voisinage ;
- l'arrêté du Gouvernement de la Région de Bruxelles-Capitale du 21 novembre 2002 relatif à la lutte contre le bruit des installations classées ;
- l'arrêté du Gouvernement de la Région de Bruxelles-Capitale du 21 novembre 2002 fixant la méthode de contrôle et les conditions de mesures de bruit.

Toutes celles reprises dans ce permis sont un rappel ou des conditions supplémentaires.

### Prévention des nuisances sonores

#### Gestion des installations

- L'exploitant est tenu d'assurer le bon entretien de ses installations et, le cas échéant, de procéder au remplacement ou à la réparation d'installation ou de partie d'installation souffrant d'usure ou de dégradation à l'origine d'une augmentation des nuisances sonores ;
- Les activités bruyantes sont réalisées dans des lieux adaptés assurant le confinement des sources de bruit ;
- Les portes extérieures et fenêtres des locaux assurant l'isolation de sources de bruit vis-à-vis de l'extérieur sont maintenues fermées ;
- Les activités bruyantes sont réalisées dans les créneaux horaires suivants : du lundi au vendredi, de 7h à 19h.

#### Conception des installations

L'exploitant prend les dispositions nécessaires pour limiter les nuisances sonores générées par l'exploitation de ses installations et intègre, dans la conception des nouvelles installations, les critères de choix et options d'aménagement visant tout particulièrement :

- la localisation des installations et activités bruyantes ;
- le choix des techniques et des technologies ;
- les performances acoustiques des installations ;
- les dispositifs complémentaires d'isolation acoustique limitant la réverbération et la propagation du bruit ;
- ...

### Valeurs de bruit mesurées à l'immission



A l'extérieur, les bruits liés à l'exploitation mesurés en dehors du site de l'établissement n'excèdent pas les seuils correspondant à une zone 1 définie dans l'arrêté du Gouvernement de la Région de Bruxelles-Capitale du 21 novembre 2002 relatif à la lutte contre le bruit et les vibrations générés par les installations classées.

Les antennes émettrices et les installations annexes nécessaires à leur fonctionnement sont considérées comme des installations dont le fonctionnement ne peut être interrompu.

### **Vibrations**

Les mesures nécessaires sont prises pour que les vibrations inhérentes à l'exploitation des installations ne nuisent pas à la stabilité des constructions et ne soient une source d'inconfort pour le voisinage. Les niveaux de vibrations dans les immeubles occupés dans le voisinage seront conformes au niveau fixé par la norme DIN 4150 (volet 2 : gêne aux personnes et volet 3 : stabilité du bâtiment) ou toute norme équivalente.

Chaque machine fixée à une structure du bâtiment devra être équipée d'un dispositif efficace d'atténuation des vibrations.

### **Méthode de mesure**

Les mesures des sources sonores sont effectuées avec le matériel, suivant la méthode et dans les conditions définies par la réglementation en vigueur en Région de Bruxelles-Capitale.

## **CONDITIONS RELATIVES AUX DÉCHETS**

Tous les déchets dangereux tels que les fluides frigorigènes usés, batteries usagées, huiles usagées doivent être éliminés par un collecteur agréé pour la Région de Bruxelles-Capitale.

Toute remise et réception de déchets dangereux tels que les fluides frigorigènes usés, batteries usagées, huiles usagées doivent être effectuées contre récépissé. Ces récépissés ou leurs copies doivent être conservés pendant une période de cinq ans et seront transmis, en cas de demande, à l'IBGE.

Par ailleurs, l'exploitant producteur des déchets tient à jour un registre des déchets dangereux éliminés comportant les informations minimales suivantes :

1. le code du déchet et la dénomination conforme au catalogue européen des déchets ;
2. la quantité du déchet, exprimée en masse ou en volume ;
3. la date d'enlèvement du déchet ;
4. le nom et l'adresse du collecteur et du transporteur du déchet ;
5. le nom et l'adresse du destinataire du déchet ;
6. la date et la dénomination de la méthode de traitement du déchet.

Le registre peut se composer des factures (récépissés) de collecte des déchets pour autant qu'elles contiennent les informations mentionnées ci-dessus.

La quantité totale de déchets dangereux stockés ne peut dépasser 100 kg.

## **CONDITIONS GÉNÉRALES RELATIVES À LA PRÉVENTION CONTRE L'INCENDIE**

- Des dispositifs d'extinction d'incendie adaptés (extincteurs, hydrants, ...) doivent être maintenus en bon état de fonctionnement par un contrôle et un entretien annuels.
  - L'exploitant se conformera aux prescriptions générales du titre II et suivants du Règlement Général pour la Protection de Travail (RGPT).
  - L'exploitant se conformera à la réglementation en vigueur concernant les installations électriques à savoir, l'arrêté royal du 2 septembre 1981 modifiant le Règlement Général sur les Installations Electriques et le rendant obligatoire dans les établissements classés comme dangereux, insalubres ou incommodes ainsi que ceux visés à l'article 28 du RGPT.

## ARTICLE 5. OBLIGATIONS ADMINISTRATIVES

1. Les installations doivent être conformes aux plans et aux données techniques cachetés en date du 07/06/2012 et annexés à la présente décision :
  - Annexe 1 : dossier technique Site BX3126 « Situation existante »
  - Annexe 2 : dossier technique Site BX3126 « Situation future »
2. Les frais générés par les travaux nécessaires à l'aménagement des installations en vue de leur surveillance et en vue du contrôle des conditions d'exploiter sont à charge de l'exploitant. L'autorité peut exiger, annuellement, aux frais de l'exploitant, les prélèvements et analyses nécessaires au contrôle du respect des conditions d'exploiter.
3. L'exploitant est, sans préjudice des obligations qui lui sont imposées par d'autres dispositions, en outre tenu :
  - 1° de prendre toutes les précautions nécessaires pour éviter, réduire ou remédier aux dangers, nuisances ou inconvénients des installations ;
  - 2° de signaler immédiatement à l'Institut Bruxellois pour la Gestion de l'Environnement et à la commune du lieu d'exploitation, tout cas d'accident ou d'incident de nature à porter préjudice à l'environnement ou à la santé et à la sécurité des personnes ;
  - 3° de déclarer immédiatement à l'Institut Bruxellois pour la Gestion de l'Environnement toute cessation d'activité ;
  - 4° d'obtenir un permis d'urbanisme si celui-ci est nécessaire.
4. L'exploitant reste responsable envers les tiers des pertes, dommages ou dégâts que les installations pourraient occasionner.
5. Toute personne qui est ou a été titulaire d'un permis d'environnement est en outre, tenue de remettre les lieux d'une installation dont l'exploitation arrive à terme ou n'est plus autorisée, dans un état tel qu'il ne s'y manifeste aucun danger, nuisance ou inconvénient.
6. Un nouveau permis doit être obtenu dans les cas suivants :
  - 1° lors de la mise ou remise en exploitation d'installations nouvelles ou existantes qui n'ont pas été mises en place ou en activité dans le délai fixé à l'article 3 ;
  - 2° lors de la remise en exploitation d'une installation dont l'exploitation a été interrompue pendant deux années consécutives ;
  - 3° lors du déménagement des installations à une nouvelle adresse ;
  - 4° lorsque l'échéance du permis fixée par l'article 2 est atteinte.

Un permis d'environnement peut être exigé pour la transformation ou l'extension d'une installation autorisée dans deux hypothèses :

  - 1° lorsqu'elle entraîne l'application d'une nouvelle rubrique de la liste des installations classées ;
  - 2° lorsqu'elle est de nature à aggraver les dangers, nuisances ou inconvénients inhérents à l'installation.
7. La remise en exploitation d'une installation détruite ou mise temporairement hors d'usage peut être soumise à permis d'environnement lorsque l'interruption de l'exploitation résulte de dangers, nuisances ou inconvénients qui n'ont pas été pris en compte lors de la délivrance du permis initial.

Préalablement à la remise en service, l'exploitant notifie par lettre recommandée à l'autorité compétente pour délivrer le permis, les circonstances qui ont justifié l'interruption de l'exploitation. L'autorité compétente dispose alors d'un mois pour déterminer si une demande de certificat ou de permis d'environnement doit être introduite.
8. L'exploitant doit contracter une assurance de type « responsabilité civile exploitation » couvrant les dommages causés accidentellement par l'exploitation des installations classées.

## ARTICLE 6. ANTÉCÉDENTS ET DOCUMENTS LIÉS À LA PROCÉDURE

- Les installations existent au moment de la demande. Celle-ci concerne une régularisation.
- Le site a fait l'objet d'un contrôle récent par la Division Inspection de l'IBGE (référence dossier : 2009/0365/01). Ce contrôle a permis de constater que la norme en vigueur était respectée (0.004V/m) ;
- Introduction du dossier de demande de permis d'environnement en date du 12/08/2011;
- Rapport de la visite réalisée par un agent de l'I.B.G.E. le 07/10/2011 ;
- Accusé de réception de dossier complet de demande de permis d'environnement le 23/04/2012 ;
- Procès-verbal clôturant l'enquête publique se terminant le 21/05/2012 et réalisée sur la commune de la Ville de Bruxelles, duquel il ressort que le projet n'a donné lieu à aucune réclamation et/ou observation ;

## ARTICLE 7. JUSTIFICATION DE LA DÉCISION (MOTIVATIONS)

1. L'installation est située en zone d'habitation à prédominance résidentielle au plan régional d'affectation du sol (PRAS).  
Dans ce type de zone, les équipements d'intérêt collectif tels que les réseaux de télécommunication sont autorisés. La demande est compatible avec la destination de la zone.
2. Les installations sont existantes et dès lors, la présente décision doit entrer en vigueur dès sa notification.
3. Le site se trouve en zone d'habitation à prédominance résidentielle au PRAS et correspond donc à une zone 1 définie dans l'arrêté du Gouvernement de la Région de Bruxelles-Capitale du 21 novembre 2002 relatif à la lutte contre le bruit et les vibrations générés par les installations classées.

La présente décision comporte des conditions en matière de protection contre le bruit et les vibrations, qui sont un rappel de la législation en vigueur en Région de Bruxelles-Capitale.

4. La visite des lieux n'a donné lieu à aucune constatation particulière.
5. Dans le cadre du présent permis, toute simulation, mesure ou calcul de ce champ émis, effectués afin de vérifier le respect de la norme en vigueur, sont réalisés selon les prescriptions de l'AGRBC du 8 octobre 2009 et de l'AGRBC du 30 octobre 2009, validant l'utilisation d'une base de données géographique telle que « Urbis ».

L'outil de simulation permettant de calculer le champ électrique d'une antenne dans le cadre du présent permis est validé par l'arrêté ministériel du 30 juin 2010 relatif à la validation d'un outil de simulation de calcul du champ électrique émis par une antenne émettrice d'ondes électromagnétiques.

6. A la demande du titulaire du présent permis, les antennes autorisées par le présent permis pour la « situation existante » émettent un champ électromagnétique de plus de 25% de la norme en vigueur dans des zones accessibles au public.

Le titulaire a justifié sa demande par les éléments suivants, dans le formulaire de demande de permis d'environnement :

*« Dans le cadre de la mise en conformité du site à la norme de 25% de 3V/m, nous sollicitons le bénéfice de la période de mise en conformité maximale de 2 ans. En effet, cette mise en conformité implique une reconfiguration plus globale de notre réseau qui nécessitera soit la modification dudit site, soit la modification ou l'ajout de sites aux alentours pour combler les pertes de couverture. Tout ce processus, qui implique l'obtention de permis d'urbanisme(s), prend énormément de temps : d'une part KPN GB va devoir reconfigurer son réseau et identifier des zones de recherche pour des candidats alternatifs et/ou négocier la modification des sites existants avec les propriétaires, d'autre part les délais d'obtention des permis d'urbanisme auprès de l'AATL sont très élevés (en moyenne 400 jours), et enfin KPN GB devra planifier et mettre en œuvre les travaux de construction et /ou de modification*

*concernés. Pour être en mesure de faire face à ces différentes contraintes et aléas sans que cela ne porte atteinte à la continuité de nos services, nous sollicitons la période de mise en conformité maximale de 2 ans à partir de la date de délivrance du permis. »*

Nous estimons cette justification fondée. Aussi, conformément à l'article 7 de l'AGRBC du 30 octobre 2009 relatif à certaines antennes émettrices d'ondes électromagnétiques, le présent permis octroie à l'exploitant une période de mise en conformité à la norme en vigueur, effective jusqu'au 21/06/2014 au plus tard, dès lors que la valeur du champ électromagnétique ne dépasse pas les 25% de la norme en vigueur dans une «zone à utilisation sensible», qui se définit comme un lieu où peuvent séjourner des personnes potentiellement plus sensibles et vulnérables aux effets d'un champ électromagnétique (écoles, crèches ou hôpitaux).

7. L'absence d'envoi de l'avis du Collège des Bourgmestre et Echevins dans les délais requis équivaut à un avis présumé favorable.
8. Le respect des conditions reprises ci-dessus tend à assurer la protection contre les dangers, nuisances ou inconvénients que, par leur exploitation, les installations en cause sont susceptibles de causer, directement ou indirectement, à l'environnement, à la santé ou à la sécurité de la population.

## **ARTICLE 8. ORDONNANCES, LOIS, ARRÊTÉS FONDANT LA DÉCISION**

- Ordonnance du 7 mars 1991 relative à la prévention et à la gestion des déchets et ses arrêtés d'exécution.
- Ordonnance du 5 juin 1997 relative aux permis d'environnement et ses arrêtés d'exécution.
- Ordonnance du 17 juillet 1997 relative à la lutte contre le bruit en milieu urbain et ses arrêtés d'exécution.
- Code bruxellois de l'aménagement du territoire du 9 avril 2004.
- Ordonnance du 1<sup>er</sup> mars 2007 relative à la protection de l'environnement contre les éventuels effets nocifs et nuisances provoquées par les radiations non-ionisantes.
- Arrêté royal du 2 septembre 1981 modifiant le Règlement Général sur les Installations Electriques et le rendant obligatoire dans les établissements classés comme dangereux, insalubres ou incommodes ainsi que ceux visés à l'article 28 du RGPT;
- Arrêté du Gouvernement de la Région de Bruxelles-Capitale du 3 mai 2001 adoptant le Plan régional d'affectation du sol.
- Arrêté du Gouvernement de la Région de Bruxelles-Capitale du 21 novembre 2002 relatif à la lutte contre le bruit de voisinage ;
- Arrêté du Gouvernement de la Région de Bruxelles-Capitale du 21 novembre 2002 relatif à la lutte contre le bruit des installations classées ;
- Arrêté du Gouvernement de la Région de Bruxelles-Capitale du 21 novembre 2002 fixant la méthode de contrôle et les conditions de mesures de bruit ;
- Arrêté du Gouvernement de la Région de Bruxelles-Capitale du 8 octobre 2009 fixant la méthode et les conditions de mesure du champ électromagnétique émis par certaines antennes.
- Arrêté du Gouvernement de la Région de Bruxelles-Capitale du 30 octobre 2009 relatif à certaines antennes émettrices d'ondes électromagnétiques.
- Arrêté ministériel du 30 juin 2010 relatif à la validation d'un outil de simulation de calcul du champ électrique émis par une antenne émettrice d'ondes électromagnétiques.
- Règlement (CE) N° 842/2006 du Parlement européen et du Conseil du 17 mai 2006 relatif à certains gaz à effet de serre fluorés ;
- Règlement (CE) N° 2037/2000 du Parlement européen et du Conseil du 29 juin 2000 relatif à des substances qui appauvrissent la couche d'ozone;
- Arrêté du Gouvernement de la Région de Bruxelles-Capitale du 20 novembre 2003 relatif aux installations de réfrigération (M.B. 09/12/2003);
- Arrêté du Gouvernement de la Région de Bruxelles-Capitale du 22 mars 2007 concernant la détermination des exigences minimum de formation pour les techniciens frigorifiques et l'enregistrement des entreprises frigorifiques (M.B. 24/04/2007).

J.P. Hannequart  
Directeur Général

**Demande de permis d'environnement Rubrique 162 : Dossier technique**

Autorité délivrante	Demandeur	Tables des plans
 <p>Gulledelle 100, 1200 Bruxelles 02/775.75.75 - info@ibgebim.be</p>	 <p>BASE ay yllie simyo.be ZONIQ BASE business</p> <p>KPN Group Belgium nv/sa Rue Neerveld 105 - 1200 Bruxelles www.KPNGroup.be</p>	<p>01 Descriptif du dossier 02 Plan d'implantation 03 Plan des installations 04 Coupes ou Vues en façade des installations 05 Plan de simulation horizontale à 1.5m 06 Simulation en façade intérieure (Vue 1) 07 Simulation en façade extérieure (Vue 1) 08 Simulation en façade intérieure (Vue 2) 09 Simulation en façade extérieure (Vue 2) 10 Simulation en façade intérieure (Vue 3) 11 Simulation en façade extérieure (Vue 3) 12 Reportage photographique</p>












Les plans et les vues 3D des simulations ont été réalisés avec Brussels UrbIS® - Distribution & Copyright CIRB

**Caractéristiques des antennes concernées par la demande de permis d'environnement**

Support d'antennes					Antennes					Système d'émission					
Nom du support	Position X (coordonnée Lambert)	Position Y (coordonnée Lambert)	Altitude du sol [m]	Dimension [m]	Nom de l'antenne	Hauteur du milieu d'antenne [m]	Dimension [m]	Azimuth [°]	Tilt mécanique [°]	Nom de la station de base	Modèle d'antenne	Bande de fréquence	Gain (dBi)	Puissance effective (dBm)	Tilt électrique (deg)
BX3126M1	149,798	175,821	46.84	7	BX31261	18	2.6	5	0	BASE BX3126 VUU	K742241 T 1800 6 US.MSI	GSM 1800   Base	16.13	39.03	-6
BX3126M1	149,798	175,821	46.84	7	BX31262	18	2.6	125	0	BASE BX3126 VUU	K742241 T 1800 5 US.MSI	GSM 1800   Base	16.17	34.47	-5
BX3126M1	149,798	175,821	46.84	7	BX31263	18	2.6	235	0	BASE BX3126 VUU	K742241 T 1800 5 US.MSI	GSM 1800   Base	16.17	36.47	-5
BX3126M1	149,798	175,821	46.84	7	BX31264	18	2.6	5	0	BASE BX3126 VUU	K742241 T 900 5.MSI	GSM 900   Base	16.94	40.18	-5
BX3126M1	149,798	175,821	46.84	7	BX31265	18	2.6	125	0	BASE BX3126 VUU	K742241 T 900 5.MSI	GSM 900   Base	16.94	36.18	-5
BX3126M1	149,798	175,821	46.84	7	BX31266	18	2.6	235	0	BASE BX3126 VUU	K742241 T 900 5.MSI	GSM 900   Base	16.94	38.18	-5
BX3126M1	149,798	175,821	46.84	7	BX31267	18	2.6	5	0	BASE BX3126 VUU	K742241 T UMTS 4 LS.MSI	UMTS   Base	16.45	40.6	-4
BX3126M1	149,798	175,821	46.84	7	BX31268	18	2.6	125	0	BASE BX3126 VUU	K742241 T UMTS 5 LS.MSI	UMTS   Base	16.51	38.6	-5
BX3126M1	149,798	175,821	46.84	7	BX31269	18	2.6	235	0	BASE BX3126 VUU	K742241 T UMTS 5 LS.MSI	UMTS   Base	16.51	38.6	-5

**Caractéristiques des antennes présentes dans la zone d'investigation non concernées par la demande de permis d'environnement**

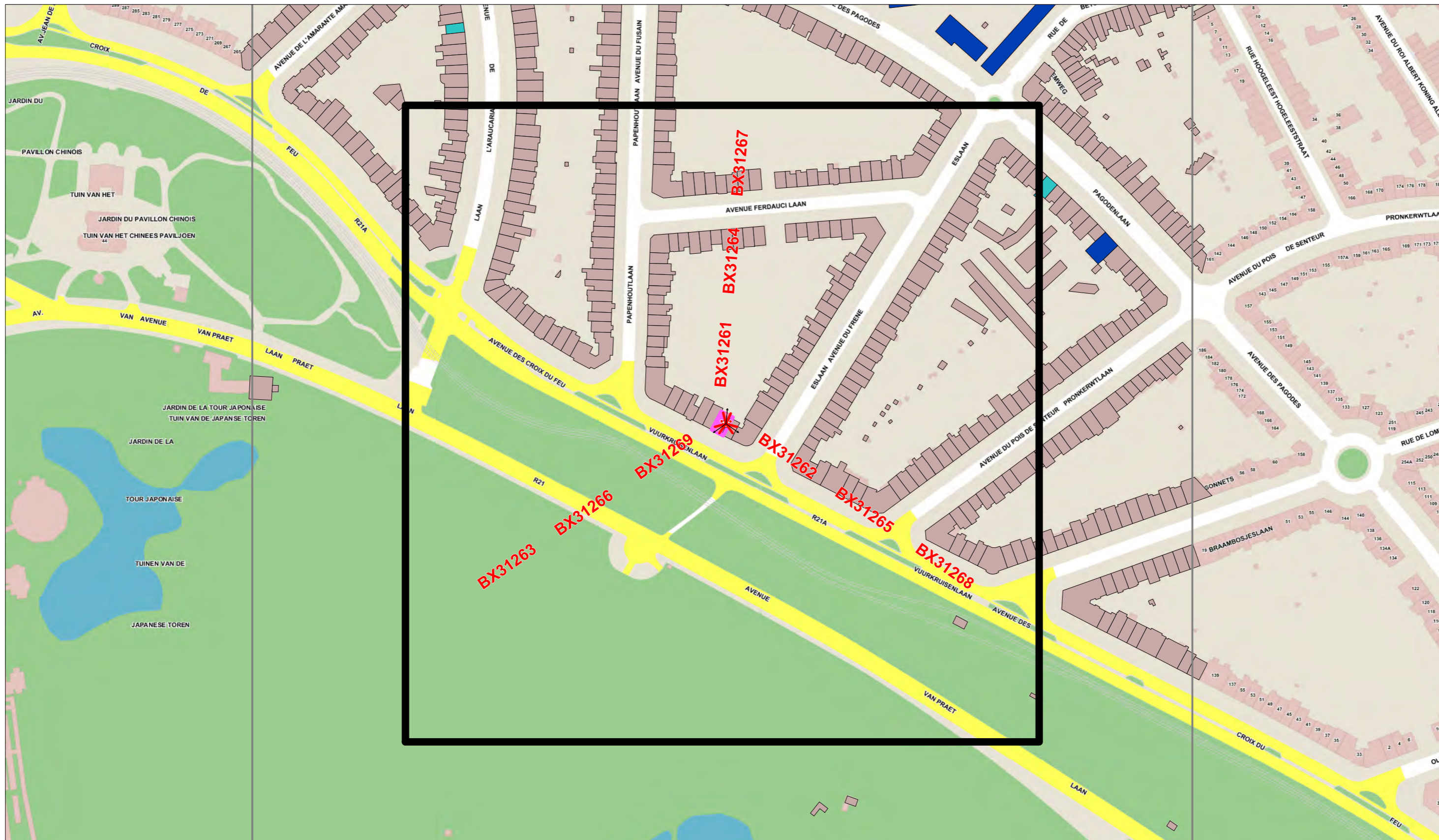

Affectations des bâtiments
 Bâtiment de santé
 Bâtiment d'éducation
 Objet de la demande de PE

Légende des simulations V/m équivalent 900 MHz
 0 à 0.5
 0.5 à 1.5
 1.5 à 2.11
 2.11 à 3
 3 à 5
 > 5

Lieu d'exploitation	
Code site	BX3126
Adresse	Avenue des Croix du Feu 189
Commune & CP	Bruxelles 1020

Référence des antennes émettrices concernées par le demande de PE	
BX31261	BX31267
BX31262	BX31268
BX31263	BX31269
BX31264	
BX31265	
BX31266	

<b>N° et type de plan</b>	01 Descriptif du dossier Situation Future
<b>Echelle</b>	/
<b>Date</b>	21/02/2012



Affectations des bâtiments	
<span style="color: cyan;">■</span>	Bâtiment de santé
<span style="color: blue;">■</span>	Bâtiment d'éducation
<span style="color: magenta;">■</span>	Objet de la demande de PE

Légende des simulations V/m équivalent 900 MHz	
<span style="color: lightgreen;">■</span>	0 à 0.5
<span style="color: green;">■</span>	0.5 à 1.5
<span style="color: yellow;">■</span>	1.5 à 2.11
<span style="color: orange;">■</span>	2.11 à 3
<span style="color: red;">■</span>	3 à 5
<span style="color: black;">■</span>	> 5

Lieu d'exploitation	
Code site	BX3126
Adresse	Avenue des Croix du Feu 189
Commune & CP	Bruxelles 1020

Référence des antennes émettrices concernées par le demande de PE	
BX31261	BX31267
BX31262	BX31268
BX31263	BX31269
BX31264	
BX31265	
BX31266	

<b>N° et type de plan</b>	02 Plan d'implantation Situation Future
<b>Echelle</b>	1/2500
<b>Date</b>	21/02/2012



Affectations des bâtiments	
<span style="color: cyan;">■</span>	Bâtiment de santé
<span style="color: blue;">■</span>	Bâtiment d'éducation
<span style="color: magenta;">■</span>	Objet de la demande de PE

Légende des simulations V/m équivalent 900 MHz	
<span style="color: lightgreen;">■</span>	0 à 0.5
<span style="color: green;">■</span>	0.5 à 1.5
<span style="color: yellow;">■</span>	1.5 à 2.11
<span style="color: orange;">■</span>	2.11 à 3
<span style="color: red;">■</span>	3 à 5
<span style="color: black;">■</span>	> 5

Lieu d'exploitation	
Code site	BX3126
Adresse	Avenue des Croix du Feu 189
Commune & CP	Bruxelles 1020

Référence des antennes émettrices concernées par le demande de PE	
BX31261	BX31267
BX31262	BX31268
BX31263	BX31269
BX31264	
BX31265	
BX31266	

<b>N° et type de plan</b>	03 Plans des installations Situation Future
<b>Echelle</b>	1/250
<b>Date</b>	21/02/2012



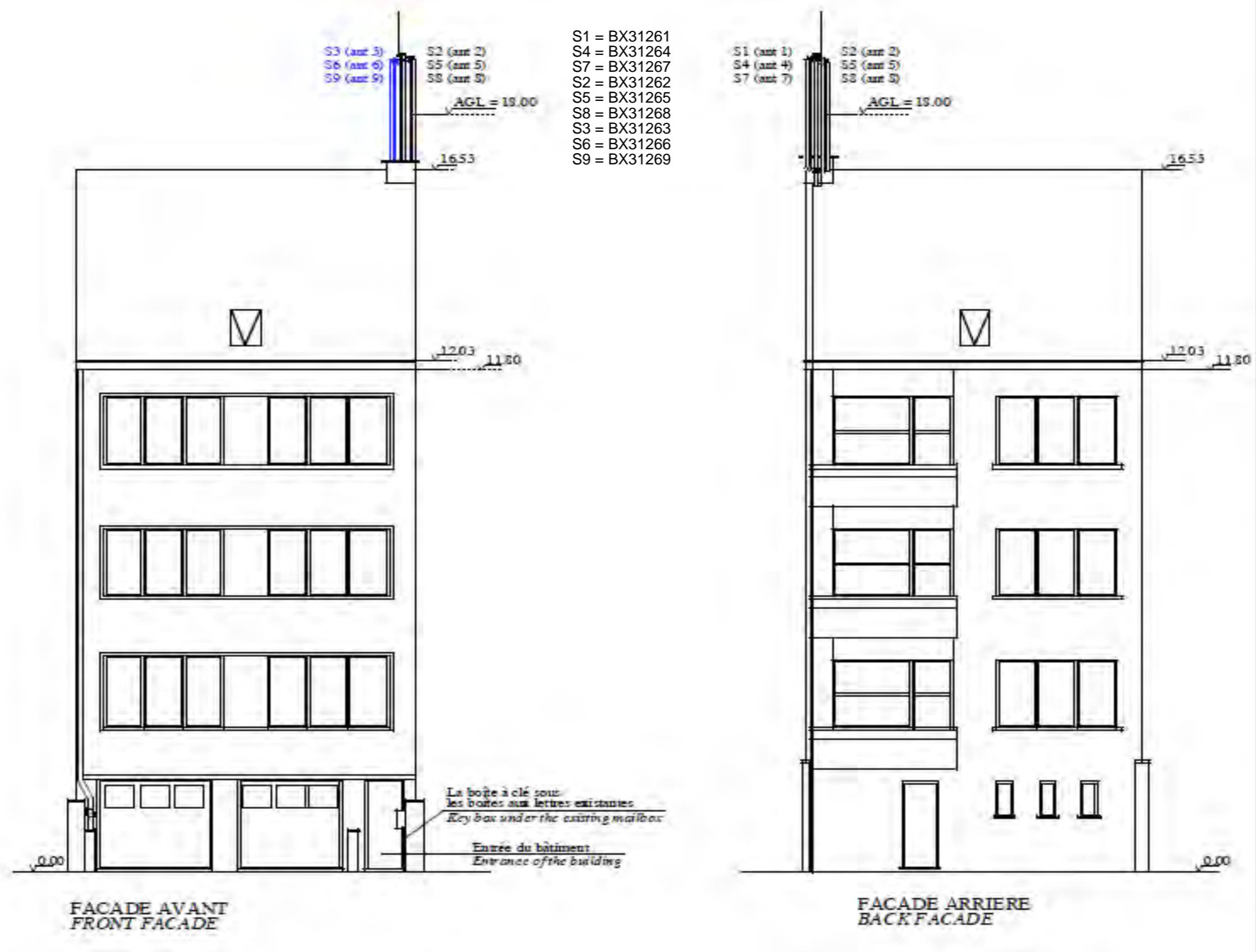
S3 (ant 3)  
S6 (ant 6)  
S9 (ant 9)

S2 (ant 2)  
S5 (ant 5)  
S8 (ant 8)

S1 = BX31261  
S4 = BX31264  
S7 = BX31267  
S2 = BX31262  
S5 = BX31265  
S8 = BX31268  
S3 = BX31263  
S6 = BX31266  
S9 = BX31269

S1 (ant 1)  
S4 (ant 4)  
S7 (ant 7)

S2 (ant 2)  
S5 (ant 5)  
S8 (ant 8)



FACADE AVANT  
FRONT FACADE

FACADE ARRIERE  
BACK FACADE

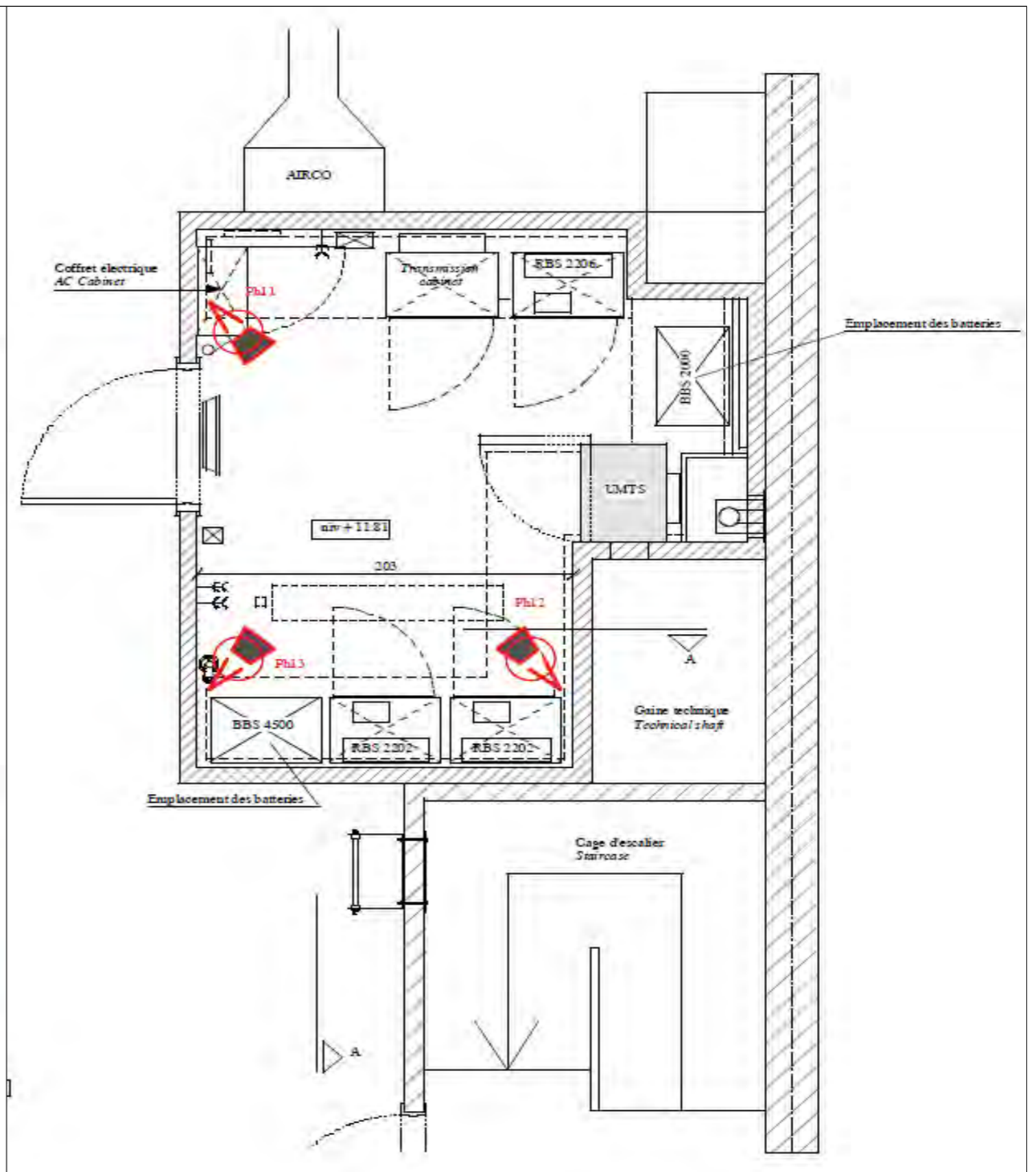
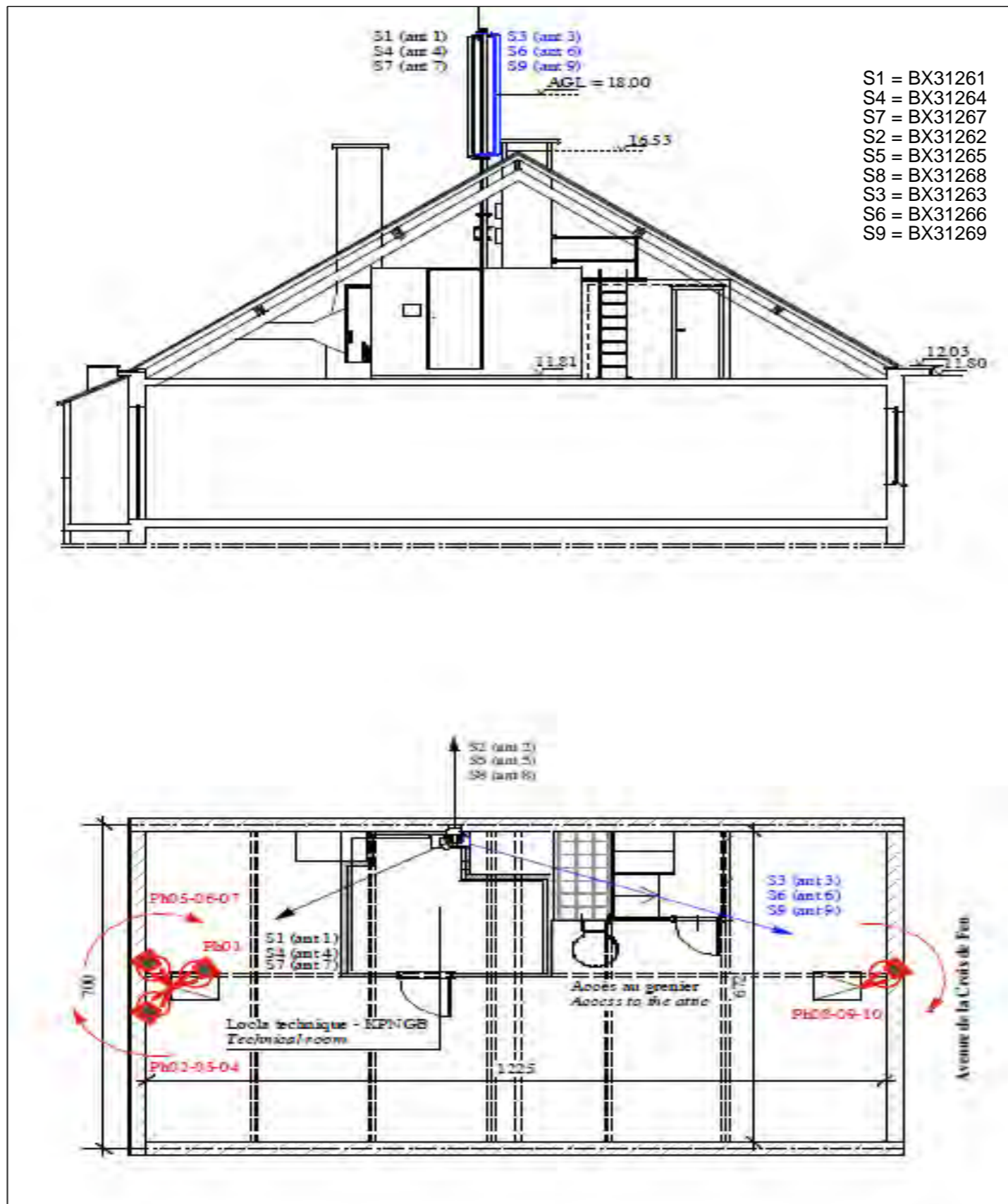
Affectations des bâtiments	
<span style="color: cyan;">■</span>	Bâtiment de santé
<span style="color: blue;">■</span>	Bâtiment d'éducation
<span style="color: magenta;">■</span>	Objet de la demande de PE

Légende des simulations V/m équivalent 900 MHz	
<span style="color: lightgreen;">■</span>	0 à 0.5
<span style="color: green;">■</span>	0.5 à 1.5
<span style="color: yellow;">■</span>	1.5 à 2.11
<span style="color: orange;">■</span>	2.11 à 3
<span style="color: red;">■</span>	3 à 5
<span style="color: black;">■</span>	> 5

Lieu d'exploitation	
Code site	BX3126
Adresse	Avenue des Croix du Feu 189
Commune & CP	Bruxelles 1020

Référence des antennes émettrices concernées par le demande de PE	
BX31261	BX31267
BX31262	BX31268
BX31263	BX31269
BX31264	
BX31265	
BX31266	

<b>N° et type de plan</b>	04 Coupes/Vue des installations Situation Future
<b>Echelle</b>	/
<b>Date</b>	21/02/2012



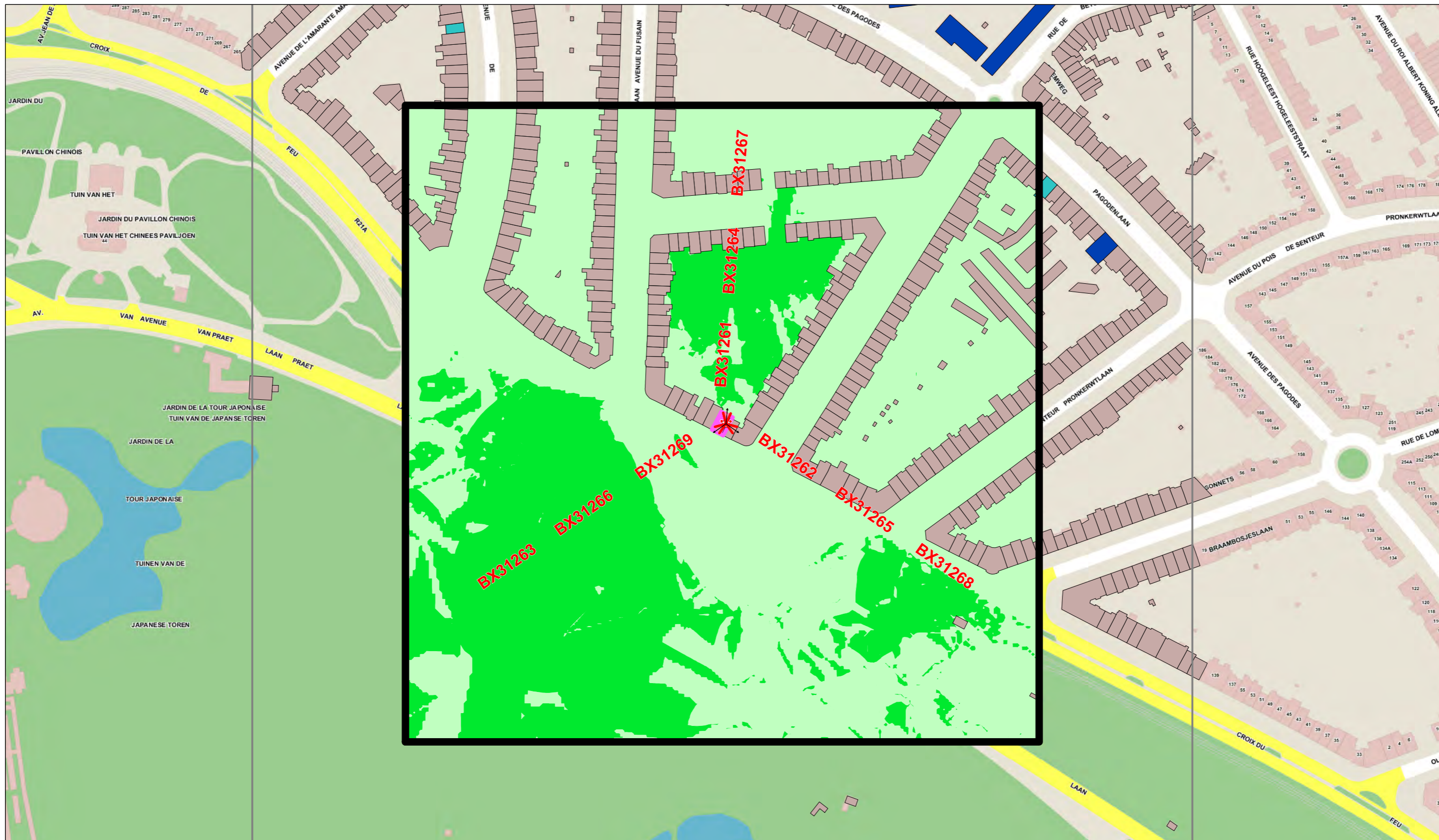
Affectations des bâtiments	
<span style="color: cyan;">■</span>	Bâtiment de santé
<span style="color: blue;">■</span>	Bâtiment d'éducation
<span style="color: magenta;">■</span>	Objet de la demande de PE




Légende des simulations V/m équivalent 900 MHz	
<span style="color: lightgreen;">■</span>	0 à 0.5
<span style="color: green;">■</span>	0.5 à 1.5
<span style="color: yellow;">■</span>	1.5 à 2.11
<span style="color: orange;">■</span>	2.11 à 3
<span style="color: red;">■</span>	3 à 5
<span style="color: black;">■</span>	> 5







Lieu d'exploitation	
Code site	BX3126
Adresse	Avenue des Croix du Feu 189
Commune & CP	Bruxelles 1020

Référence des antennes émettrices concernées par le demande de PE	
BX31261	BX31267
BX31262	BX31268
BX31263	BX31269
BX31264	
BX31265	
BX31266	

<b>N° et type de plan</b>	04a Coupes/Vue des installations Situation Future
<b>Echelle</b>	/
<b>Date</b>	21/02/2012



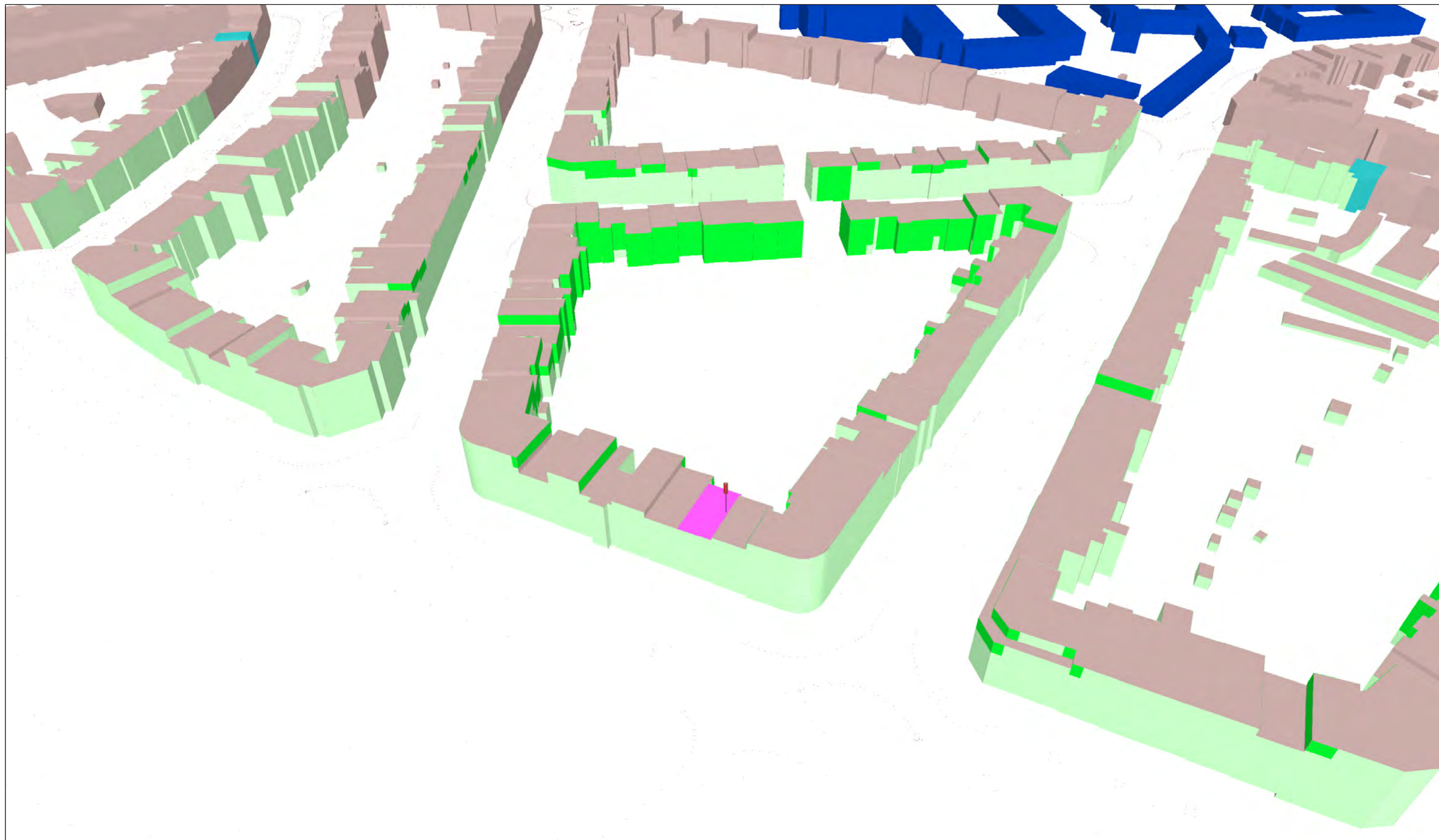
Affectations des bâtiments	
	Bâtiment de santé
	Bâtiment d'éducation
	Objet de la demande de PE

Légende des simulations V/m équivalent 900 MHz	
	0 à 0.5
	0.5 à 1.5
	1.5 à 2.11
	2.11 à 3
	3 à 5
	> 5

Lieu d'exploitation	
Code site	BX3126
Adresse	Avenue des Croix du Feu 189
Commune & CP	Bruxelles 1020

Référence des antennes émettrices concernées par le demande de PE	
BX31261	BX31267
BX31262	BX31268
BX31263	BX31269
BX31264	
BX31265	
BX31266	

<b>N° et type de plan</b>	05 Plan de simulation horizontale Hauteur 1.5m Situation Future
<b>Echelle</b>	1/2500
<b>Date</b>	21/02/2012



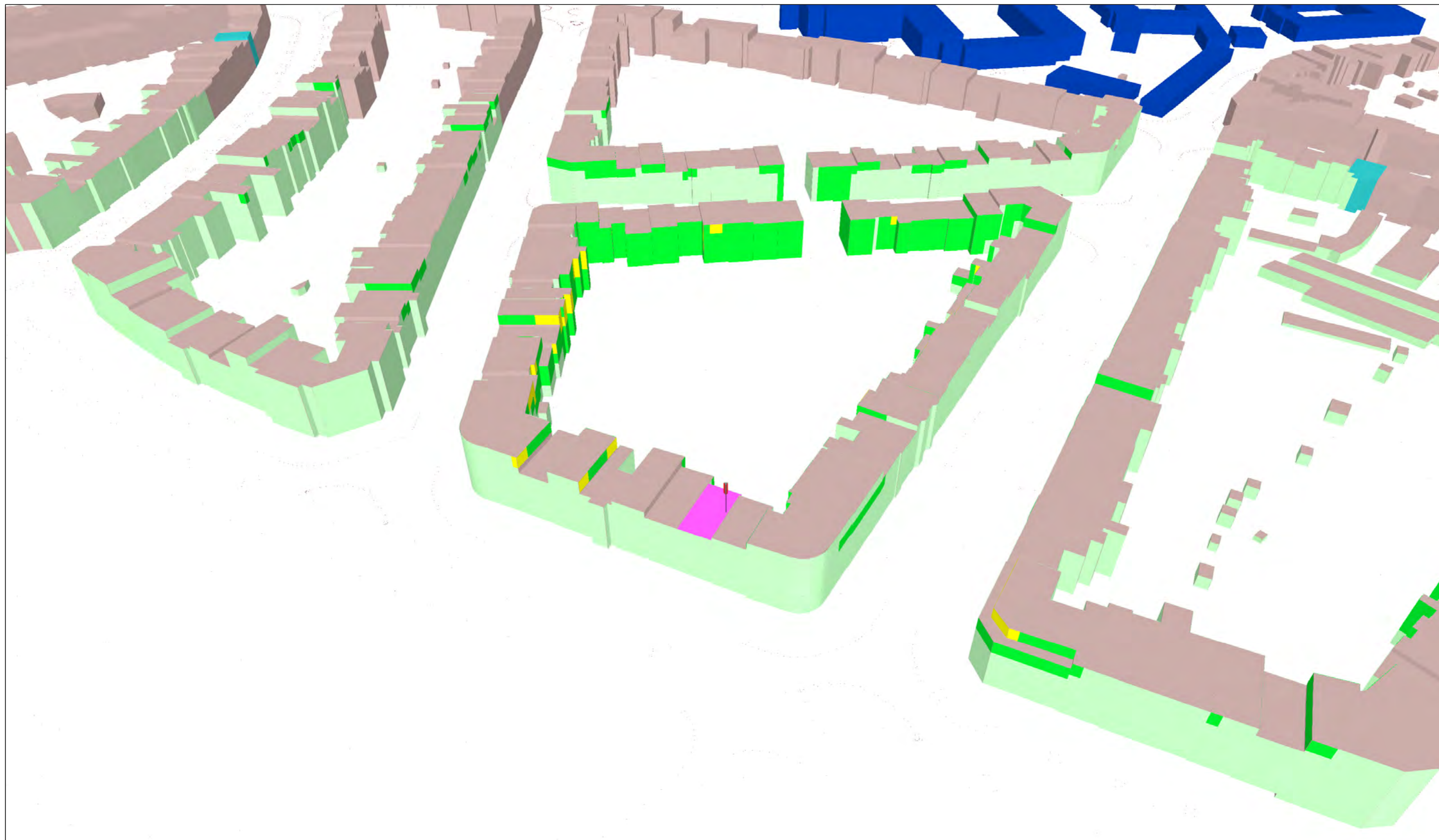
Affectations des bâtiments	
<span style="color: cyan;">■</span>	Bâtiment de santé
<span style="color: blue;">■</span>	Bâtiment d'éducation
<span style="color: magenta;">■</span>	Objet de la demande de PE

Légende des simulations V/m équivalent 900 MHz	
<span style="color: lightgreen;">■</span>	0 à 0.5
<span style="color: green;">■</span>	0.5 à 1.5
<span style="color: yellow;">■</span>	1.5 à 2.11
<span style="color: orange;">■</span>	2.11 à 3
<span style="color: red;">■</span>	3 à 5
<span style="color: black;">■</span>	> 5

Lieu d'exploitation	
Code site	BX3126
Adresse	Avenue des Croix du Feu 189
Commune & CP	Bruxelles 1020

Référence des antennes émettrices concernées par le demande de PE	
BX31261	BX31267
BX31262	BX31268
BX31263	BX31269
BX31264	
BX31265	
BX31266	

<b>N° et type de plan</b>	06 Simulation sur façades intérieures (Vue 1) Situation Future
<b>Echelle</b>	/
<b>Date</b>	21/02/2012



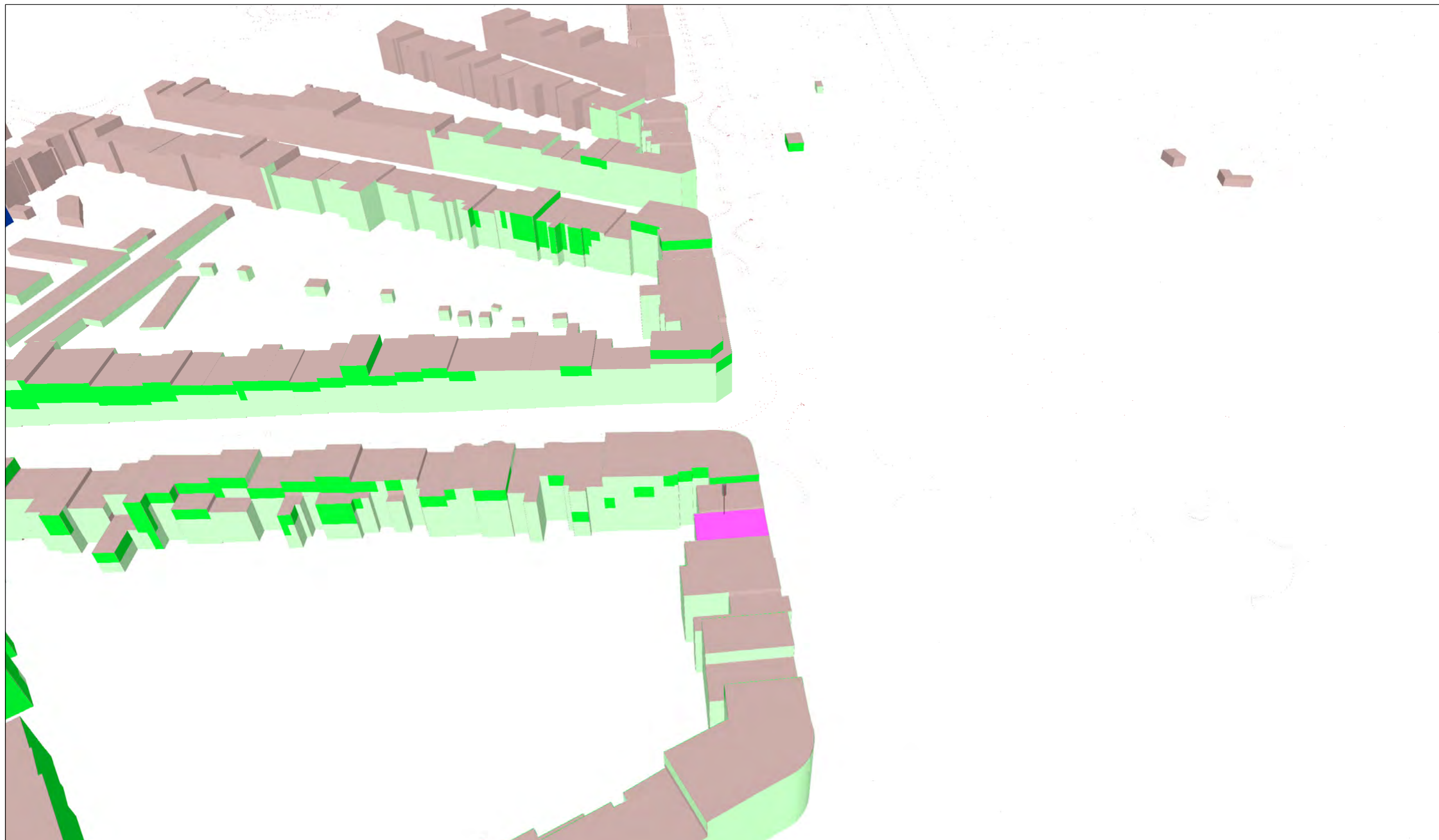
Affectations des bâtiments	
<span style="color: cyan;">■</span>	Bâtiment de santé
<span style="color: blue;">■</span>	Bâtiment d'éducation
<span style="color: magenta;">■</span>	Objet de la demande de PE

Légende des simulations V/m équivalent 900 MHz	
<span style="color: lightgreen;">■</span>	0 à 0.5
<span style="color: green;">■</span>	0.5 à 1.5
<span style="color: yellow;">■</span>	1.5 à 2.11
<span style="color: orange;">■</span>	2.11 à 3
<span style="color: red;">■</span>	3 à 5
<span style="color: black;">■</span>	> 5

Lieu d'exploitation	
Code site	BX3126
Adresse	Avenue des Croix du Feu 189
Commune & CP	Bruxelles 1020

Référence des antennes émettrices concernées par le demande de PE	
BX31261	BX31267
BX31262	BX31268
BX31263	BX31269
BX31264	
BX31265	
BX31266	

<b>N° et type de plan</b>	07 Simulation sur façades extérieures (Vue 1) Situation Future
<b>Echelle</b>	/
<b>Date</b>	21/02/2012



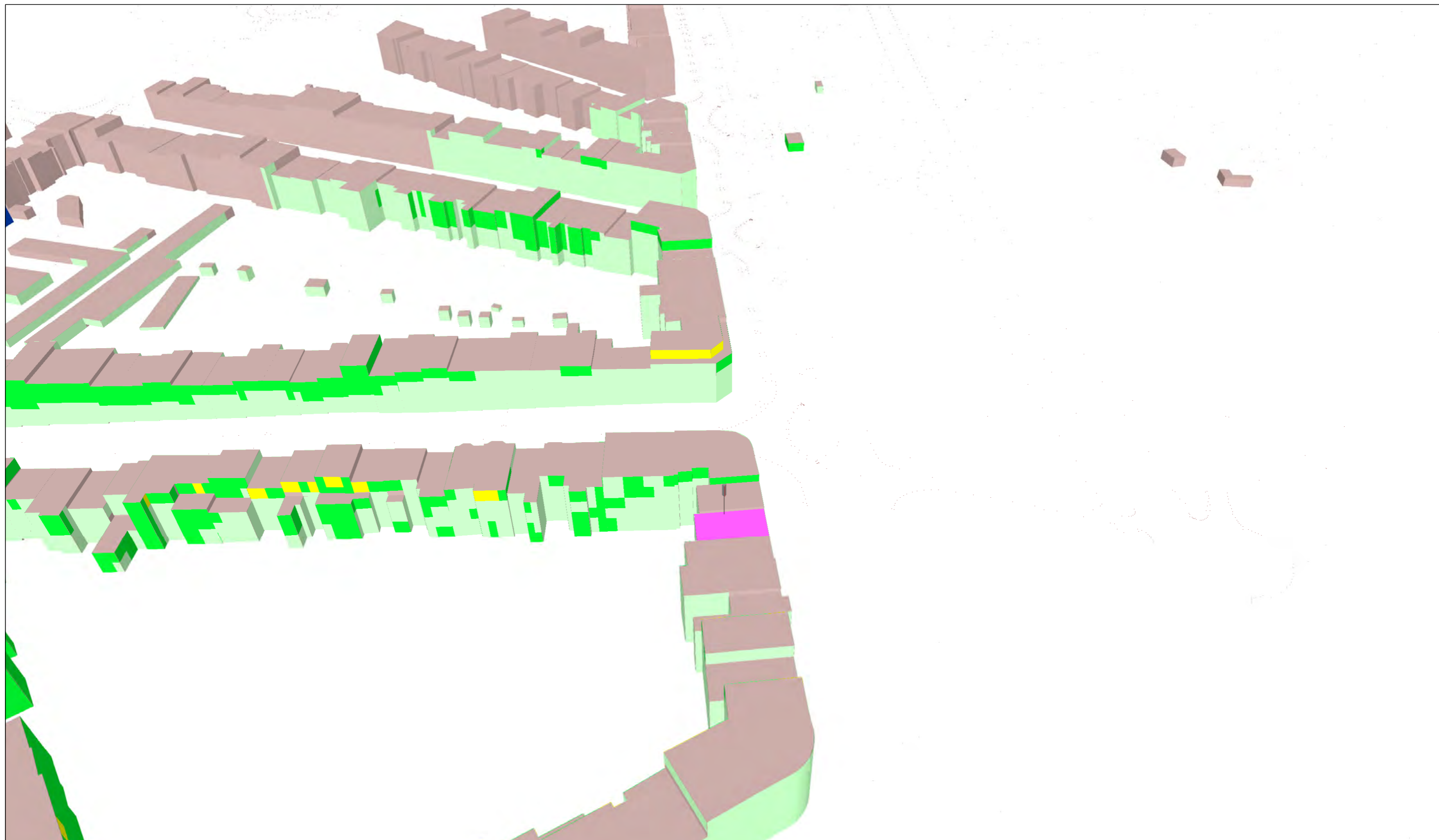
Affectations des bâtiments	
<span style="color: cyan;">■</span>	Bâtiment de santé
<span style="color: blue;">■</span>	Bâtiment d'éducation
<span style="color: magenta;">■</span>	Objet de la demande de PE

Légende des simulations V/m équivalent 900 MHz	
<span style="color: lightgreen;">■</span>	0 à 0.5
<span style="color: green;">■</span>	0.5 à 1.5
<span style="color: yellow;">■</span>	1.5 à 2.11
<span style="color: orange;">■</span>	2.11 à 3
<span style="color: red;">■</span>	3 à 5
<span style="color: black;">■</span>	> 5

Lieu d'exploitation	
Code site	BX3126
Adresse	Avenue des Croix du Feu 189
Commune & CP	Bruxelles 1020

Référence des antennes émettrices concernées par le demande de PE	
BX31261	BX31267
BX31262	BX31268
BX31263	BX31269
BX31264	
BX31265	
BX31266	

<b>N° et type de plan</b>	08 Simulation sur façades intérieures (Vue 2) Situation Future
<b>Echelle</b>	/
<b>Date</b>	21/02/2012



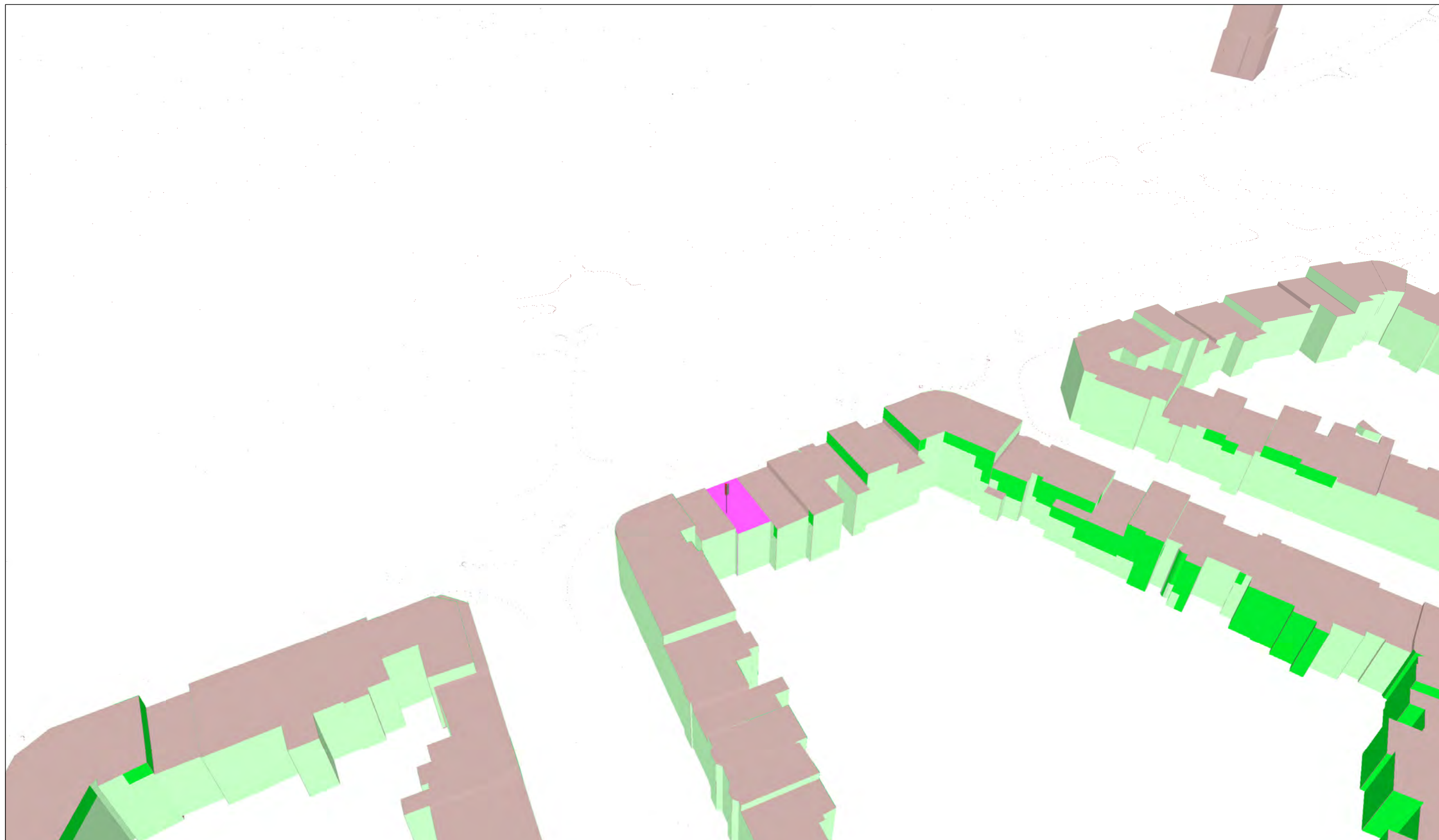
Affectations des bâtiments	
<span style="color: cyan;">■</span>	Bâtiment de santé
<span style="color: blue;">■</span>	Bâtiment d'éducation
<span style="color: magenta;">■</span>	Objet de la demande de PE

Légende des simulations V/m équivalent 900 MHz	
<span style="color: lightgreen;">■</span>	0 à 0.5
<span style="color: green;">■</span>	0.5 à 1.5
<span style="color: yellow;">■</span>	1.5 à 2.11
<span style="color: orange;">■</span>	2.11 à 3
<span style="color: red;">■</span>	3 à 5
<span style="color: black;">■</span>	> 5

Lieu d'exploitation	
Code site	BX3126
Adresse	Avenue des Croix du Feu 189
Commune & CP	Bruxelles 1020

Référence des antennes émettrices concernées par le demande de PE	
BX31261	BX31267
BX31262	BX31268
BX31263	BX31269
BX31264	
BX31265	
BX31266	

<b>N° et type de plan</b>	09 Simulation sur façades extérieures (Vue 2) Situation Future
<b>Echelle</b>	/
<b>Date</b>	21/02/2012



Affectations des bâtiments	
<span style="color: cyan;">■</span>	Bâtiment de santé
<span style="color: blue;">■</span>	Bâtiment d'éducation
<span style="color: magenta;">■</span>	Objet de la demande de PE

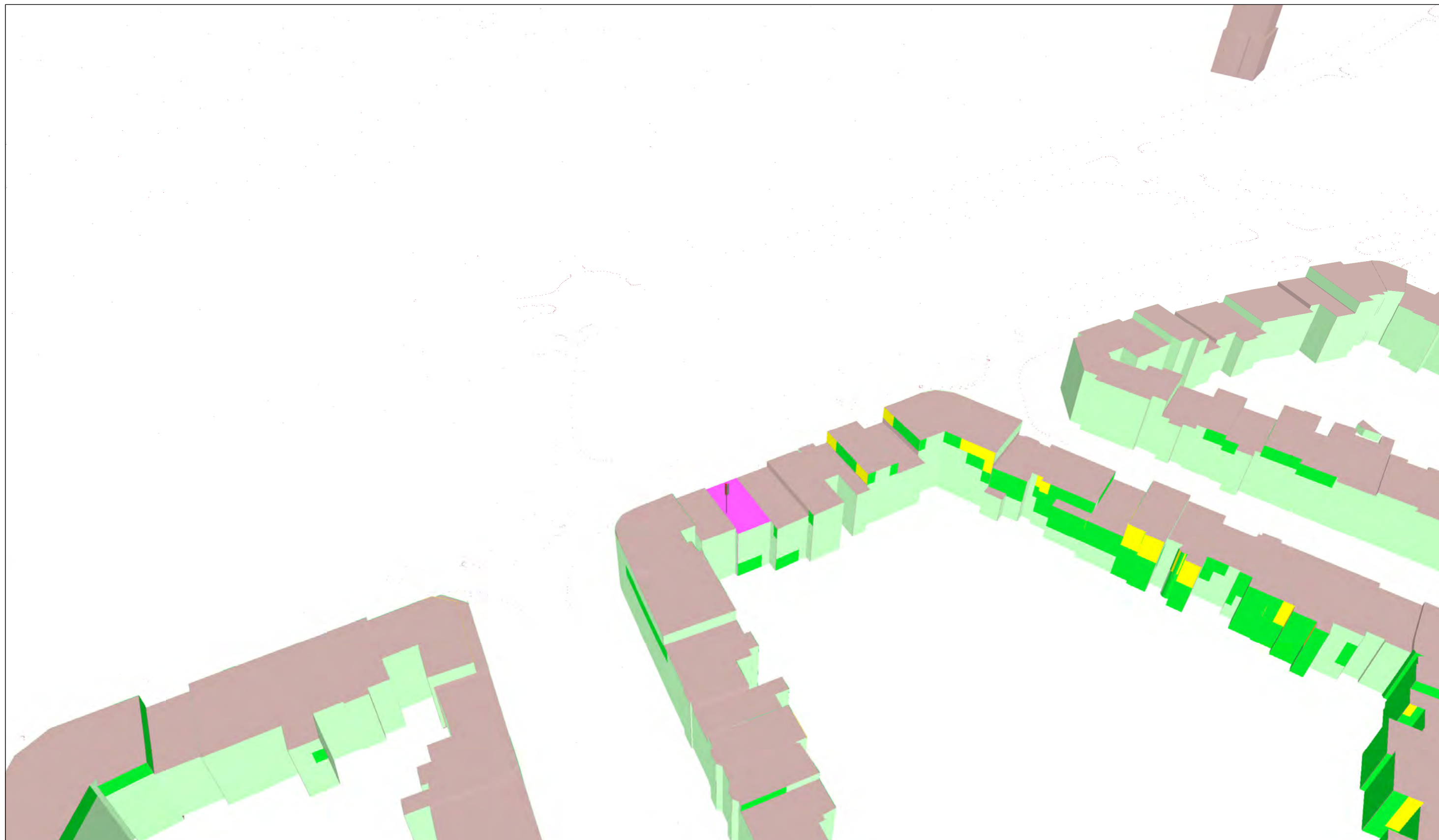
Légende des simulations V/m équivalent 900 MHz	
<span style="color: lightgreen;">■</span>	0 à 0.5
<span style="color: green;">■</span>	0.5 à 1.5
<span style="color: yellow;">■</span>	1.5 à 2.11
<span style="color: orange;">■</span>	2.11 à 3
<span style="color: red;">■</span>	3 à 5
<span style="color: black;">■</span>	> 5

Lieu d'exploitation	
Code site	BX3126
Adresse	Avenue des Croix du Feu 189
Commune & CP	Bruxelles 1020

Référence des antennes émettrices concernées par le demande de PE	
BX31261	BX31267
BX31262	BX31268
BX31263	BX31269
BX31264	
BX31265	
BX31266	

<b>N° et type de plan</b>	10 Simulation sur façades intérieures (Vue 3) Situation Future
<b>Echelle</b>	/
<b>Date</b>	21/02/2012





Affectations des bâtiments	
<span style="color: cyan;">■</span>	Bâtiment de santé
<span style="color: blue;">■</span>	Bâtiment d'éducation
<span style="color: magenta;">■</span>	Objet de la demande de PE




Légende des simulations V/m équivalent 900 MHz	
<span style="color: lightgreen;">■</span>	0 à 0.5
<span style="color: green;">■</span>	0.5 à 1.5
<span style="color: yellow;">■</span>	1.5 à 2.11
<span style="color: orange;">■</span>	2.11 à 3
<span style="color: red;">■</span>	3 à 5
<span style="color: black;">■</span>	> 5







Lieu d'exploitation	
Code site	BX3126
Adresse	Avenue des Croix du Feu 189
Commune & CP	Bruxelles 1020

Référence des antennes émettrices concernées par le demande de PE	
BX31261	BX31267
BX31262	BX31268
BX31263	BX31269
BX31264	
BX31265	
BX31266	

<b>N° et type de plan</b>	11 Simulation sur façades extérieures (Vue 3) Situation Future
<b>Echelle</b>	/
<b>Date</b>	21/02/2012



Affectations des bâtiments	
	Bâtiment de santé
	Bâtiment d'éducation
	Objet de la demande de PE

Légende des simulations V/m équivalent 900 MHz	
	0 à 0.5
	0.5 à 1.5
	1.5 à 2.11
	2.11 à 3
	3 à 5
	> 5

Lieu d'exploitation	
Code site	BX3126
Adresse	Avenue des Croix du Feu 189
Commune & CP	Bruxelles 1020

Référence des antennes émettrices concernées par le demande de PE	
BX31261	BX31267
BX31262	BX31268
BX31263	BX31269
BX31264	
BX31265	
BX31266	

<b>N° et type de plan</b>	12 Reportage photographique Situation Future
<b>Echelle</b>	/
<b>Date</b>	21/02/2012

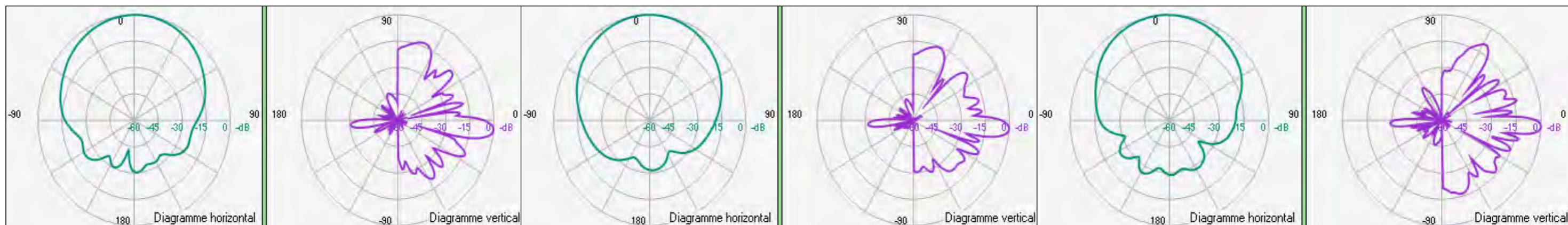


Diagramme de l'antenne BX31261

Diagramme de l'antenne BX31264

Diagramme de l'antenne BX31267

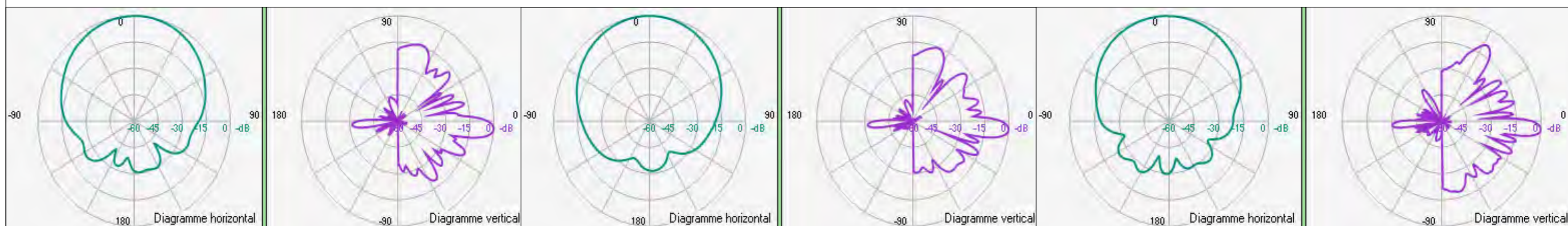


Diagramme de l'antenne BX31262

Diagramme de l'antenne BX31265

Diagramme de l'antenne BX31268

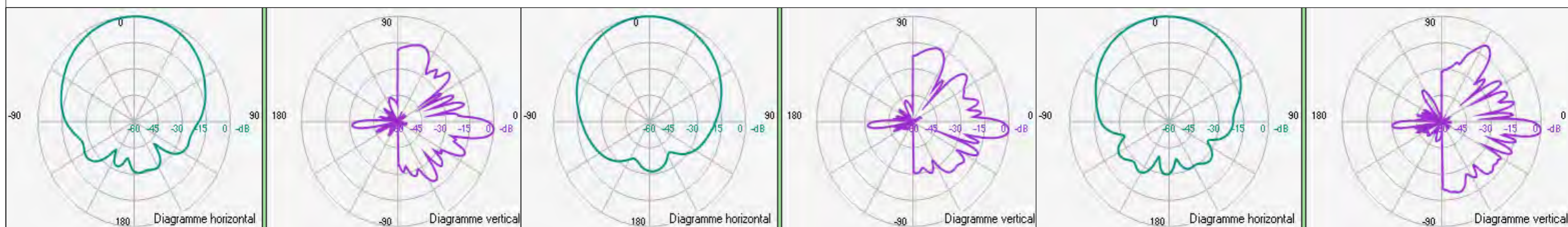


Diagramme de l'antenne BX31263

Diagramme de l'antenne BX31266

Diagramme de l'antenne BX31269

Affectations des bâtiments	
<span style="color: cyan;">■</span>	Bâtiment de santé
<span style="color: blue;">■</span>	Bâtiment d'éducation
<span style="color: magenta;">■</span>	Objet de la demande de PE

Légende des simulations V/m équivalent 900 MHz	
<span style="color: lightgreen;">■</span>	0 à 0.5
<span style="color: green;">■</span>	0.5 à 1.5
<span style="color: yellow;">■</span>	1.5 à 2.11
<span style="color: orange;">■</span>	2.11 à 3
<span style="color: red;">■</span>	3 à 5
<span style="color: black;">■</span>	> 5

Lieu d'exploitation	
Code site	BX3126
Adresse	Avenue des Croix du Feu 189
Commune & CP	Bruxelles 1020

Référence des antennes émettrices concernées par le demande de PE	
BX31261	BX31267
BX31262	BX31268
BX31263	BX31269
BX31264	
BX31265	
BX31266	

<b>N° et type de plan</b>	13 Diagramme Rayonnement Situation Future
<b>Echelle</b>	/
<b>Date</b>	21/02/2012

**Demande de permis d'environnement Rubrique 162 : Dossier technique**

Autorité délivrante	Demandeur	Tables des plans
 <p>Gulledelle 100, 1200 Bruxelles 02/775.75.75 - info@ibgebim.be</p>	 <p>BASE ay yllie simyo.be ZONIQ BASE business</p> <p>KPN Group Belgium nv/sa Rue Neerveld 105 - 1200 Bruxelles www.KPNGroup.be</p>	<p>01 Descriptif du dossier 02 Plan d'implantation 03 Plan des installations 04 Coupes ou Vues en façade des installations 05 Plan de simulation horizontale à 1.5m 06 Simulation en façade intérieure (Vue 1) 07 Simulation en façade extérieure (Vue 1) 08 Simulation en façade intérieure (Vue 2) 09 Simulation en façade extérieure (Vue 2) 10 Simulation en façade intérieure (Vue 3) 11 Simulation en façade extérieure (Vue 3) 12 Reportage photographique</p>






Les plans et les vues 3D des simulations ont été réalisés avec Brussels UrbIS® - Distribution & Copyright CIRB







**Caractéristiques des antennes concernées par la demande de permis d'environnement**

Support d'antennes					Antennes					Système d'émission					
Nom du support	Position X (coordonnée Lambert)	Position Y (coordonnée Lambert)	Altitude du sol [m]	Dimension [m]	Nom de l'antenne	Hauteur du milieu d'antenne [m]	Dimension [m]	Azimuth [°]	Tilt mécanique [°]	Nom de la station de base	Modèle d'antenne	Bande de fréquence	Gain (dBi)	Puissance effective (dBm)	Tilt électrique (deg)
BX3126M1	149,798	175,821	46.84	7	BX31261	18	2.6	5	0	BASE BX3126 VUU	K742241 T 1800 6 US.MSI	GSM 1800   Base	16.13	39.96	-6
BX3126M1	149,798	175,821	46.84	7	BX31262	18	2.6	125	0	BASE BX3126 VUU	K742241 T 1800 5 US.MSI	GSM 1800   Base	16.17	36.47	-5
BX3126M1	149,798	175,821	46.84	7	BX31263	18	2.6	240	0	BASE BX3126 VUU	K742241 T 1800 6 US.MSI	GSM 1800   Base	16.13	39.03	-6
BX3126M1	149,798	175,821	46.84	7	BX31264	18	2.6	5	0	BASE BX3126 VUU	K742241 T 900 7.MSI	GSM 900   Base	16.88	41.23	-7
BX3126M1	149,798	175,821	46.84	7	BX31265	18	2.6	125	0	BASE BX3126 VUU	K742241 T 900 6.MSI	GSM 900   Base	16.91	40.18	-6
BX3126M1	149,798	175,821	46.84	7	BX31266	18	2.6	240	0	BASE BX3126 VUU	K742241 T 900 7.MSI	GSM 900   Base	16.88	41.23	-7
BX3126M1	149,798	175,821	46.84	7	BX31267	18	2.6	5	0	BASE BX3126 VUU	K742241 T UMTS 4 LS.MSI	UMTS   Base	16.45	40.6	-4
BX3126M1	149,798	175,821	46.84	7	BX31268	18	2.6	125	0	BASE BX3126 VUU	K742241 T UMTS 5 LS.MSI	UMTS   Base	16.51	40.6	-5
BX3126M1	149,798	175,821	46.84	7	BX31269	18	2.6	240	0	BASE BX3126 VUU	K742241 T UMTS 6 LS.MSI	UMTS   Base	16.69	40.6	-6

**Caractéristiques des antennes présentes dans la zone d'investigation non concernées par la demande de permis d'environnement**

Nom du support	Position X (coordonnée Lambert)	Position Y (coordonnée Lambert)	Altitude du sol [m]	Dimension [m]	Nom de l'antenne	Hauteur du milieu d'antenne [m]	Dimension [m]	Azimuth [°]	Tilt mécanique [°]	Nom de la station de base	Modèle d'antenne	Bande de fréquence	Gain (dBi)	Puissance effective (dBm)	Tilt électrique (deg)

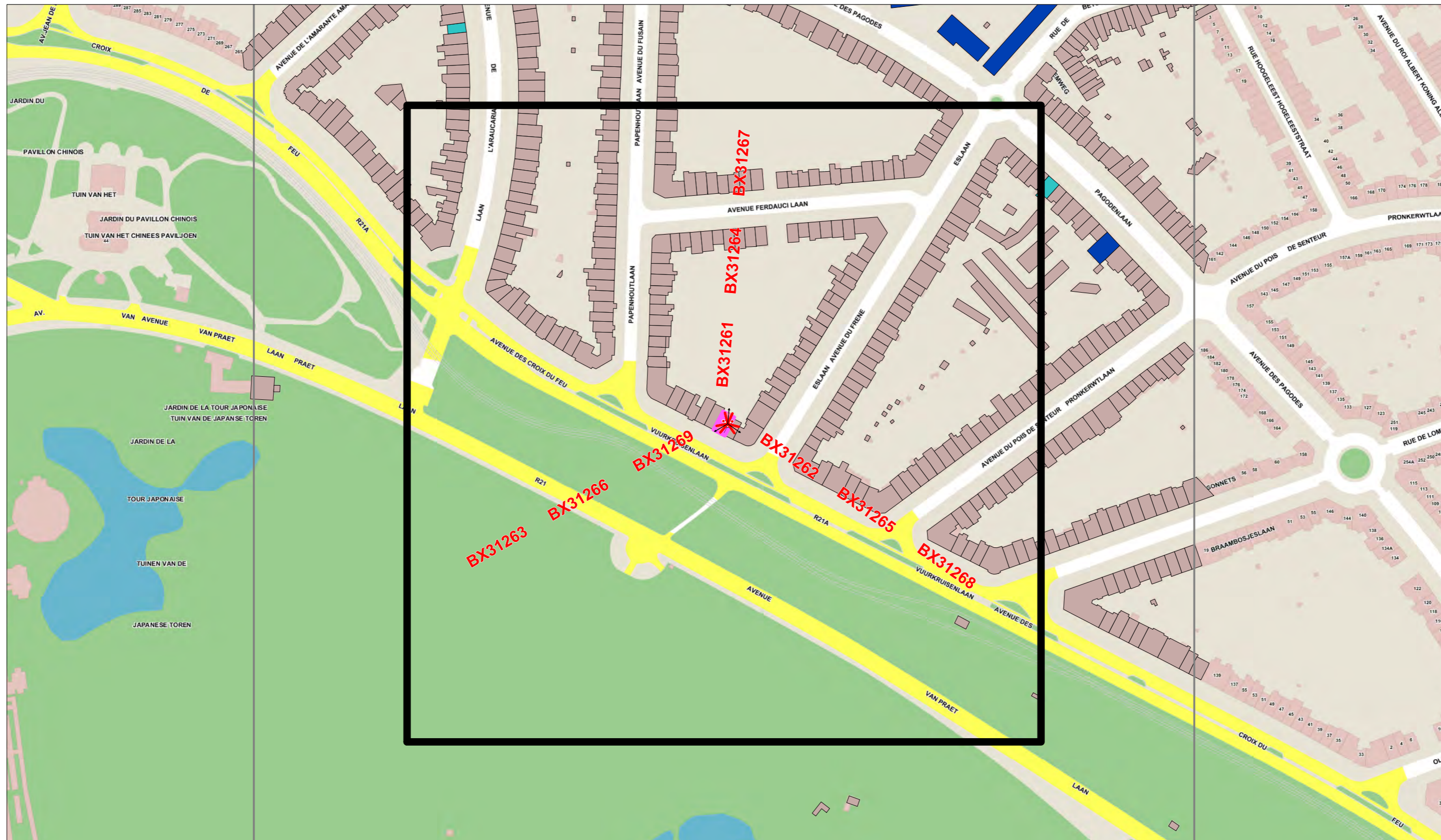
Affectations des bâtiments
 Bâtiment de santé
 Bâtiment d'éducation
 Objet de la demande de PE

Légende des simulations V/m équivalent 900 MHz
 0 à 0.5
 0.5 à 1.5
 1.5 à 2.11
 2.11 à 3
 3 à 5
 > 5

Lieu d'exploitation	
Code site	BX3126
Adresse	Avenue des Croix du Feu 189
Commune & CP	Bruxelles 1020

Référence des antennes émettrices concernées par le demande de PE	
BX31261	BX31267
BX31262	BX31268
BX31263	BX31269
BX31264	
BX31265	
BX31266	

<b>N° et type de plan</b>	01 Descriptif du dossier Situation Existante
<b>Echelle</b>	/
<b>Date</b>	21/02/2012



Affectations des bâtiments	
	Bâtiment de santé
	Bâtiment d'éducation
	Objet de la demande de PE

Légende des simulations V/m équivalent 900 MHz	
	0 à 0.5
	0.5 à 1.5
	1.5 à 2.11
	2.11 à 3
	3 à 5
	> 5

Lieu d'exploitation	
Code site	BX3126
Adresse	Avenue des Croix du Feu 189
Commune & CP	Bruxelles 1020

Référence des antennes émettrices concernées par le demande de PE	
BX31261	BX31267
BX31262	BX31268
BX31263	BX31269
BX31264	
BX31265	
BX31266	

<b>N° et type de plan</b>	02 Plan d'implantation Situation Existante
<b>Echelle</b>	1/2500
<b>Date</b>	21/02/2012



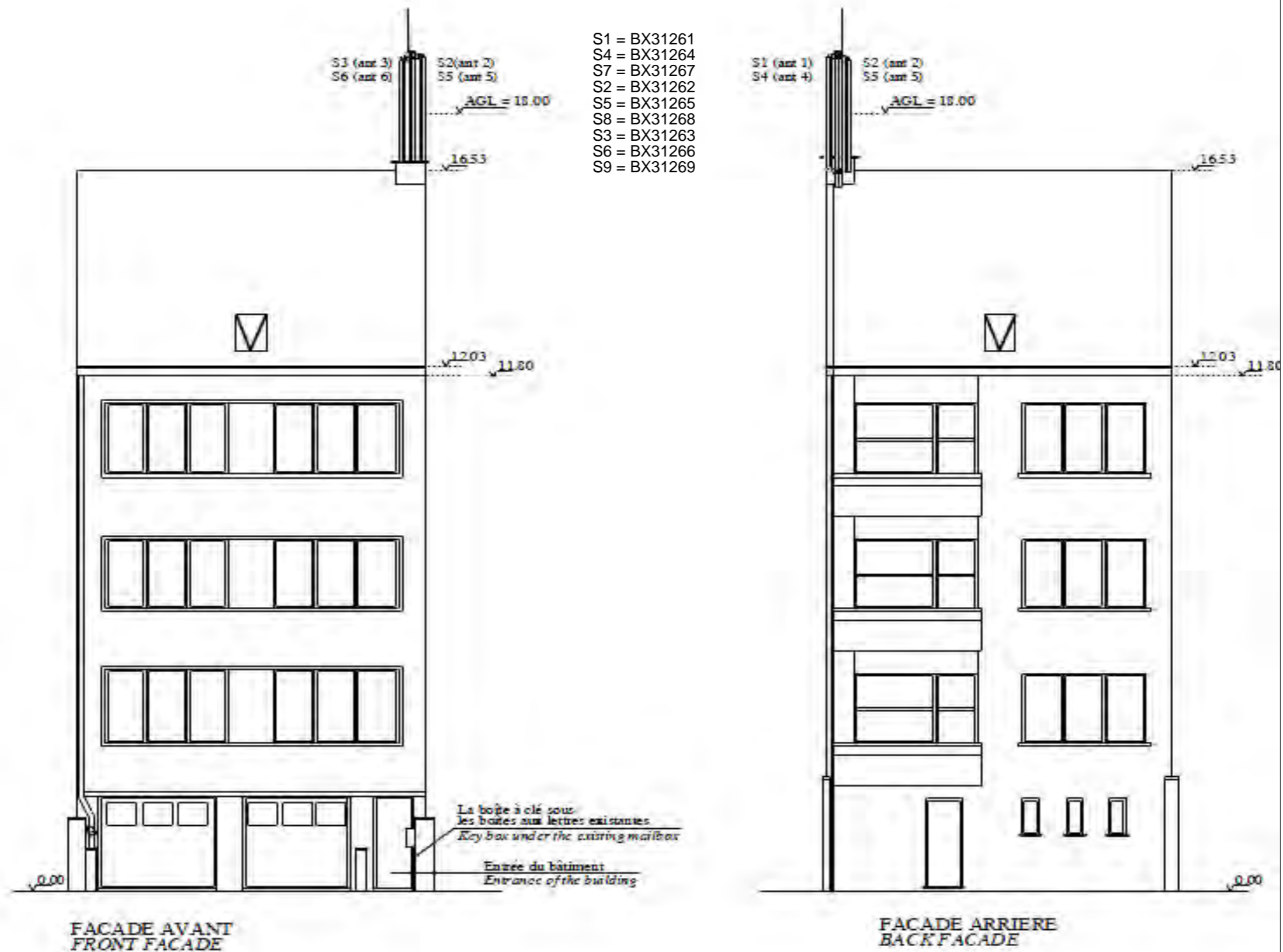
Affectations des bâtiments	
<span style="color: cyan;">■</span>	Bâtiment de santé
<span style="color: blue;">■</span>	Bâtiment d'éducation
<span style="color: magenta;">■</span>	Objet de la demande de PE

Légende des simulations V/m équivalent 900 MHz	
<span style="color: lightgreen;">■</span>	0 à 0.5
<span style="color: green;">■</span>	0.5 à 1.5
<span style="color: yellow;">■</span>	1.5 à 2.11
<span style="color: orange;">■</span>	2.11 à 3
<span style="color: red;">■</span>	3 à 5
<span style="color: black;">■</span>	> 5

Lieu d'exploitation	
Code site	BX3126
Adresse	Avenue des Croix du Feu 189
Commune & CP	Bruxelles 1020

Référence des antennes émettrices concernées par le demande de PE	
BX31261	BX31267
BX31262	BX31268
BX31263	BX31269
BX31264	
BX31265	
BX31266	

<b>N° et type de plan</b>	03 Plans des installations Situation Existante
<b>Echelle</b>	1/250
<b>Date</b>	21/02/2012



#### Affectations des bâtiments

- Bâtiment de santé
- Bâtiment d'éducation
- Objet de la demande de PE

#### Légende des simulations V/m équivalent 900 MHz

- 0 à 0.5
- 0.5 à 1.5
- 1.5 à 2.11
- 2.11 à 3
- 3 à 5
- > 5

#### Lieu d'exploitation

Code site	BX3126
Adresse	Avenue des Croix du Feu 189
Commune & CP	Bruxelles 1020

#### Référence des antennes émettrices concernées par le demande de PE

BX31261	BX31267
BX31262	BX31268
BX31263	BX31269
BX31264	
BX31265	
BX31266	

#### N° et type de plan

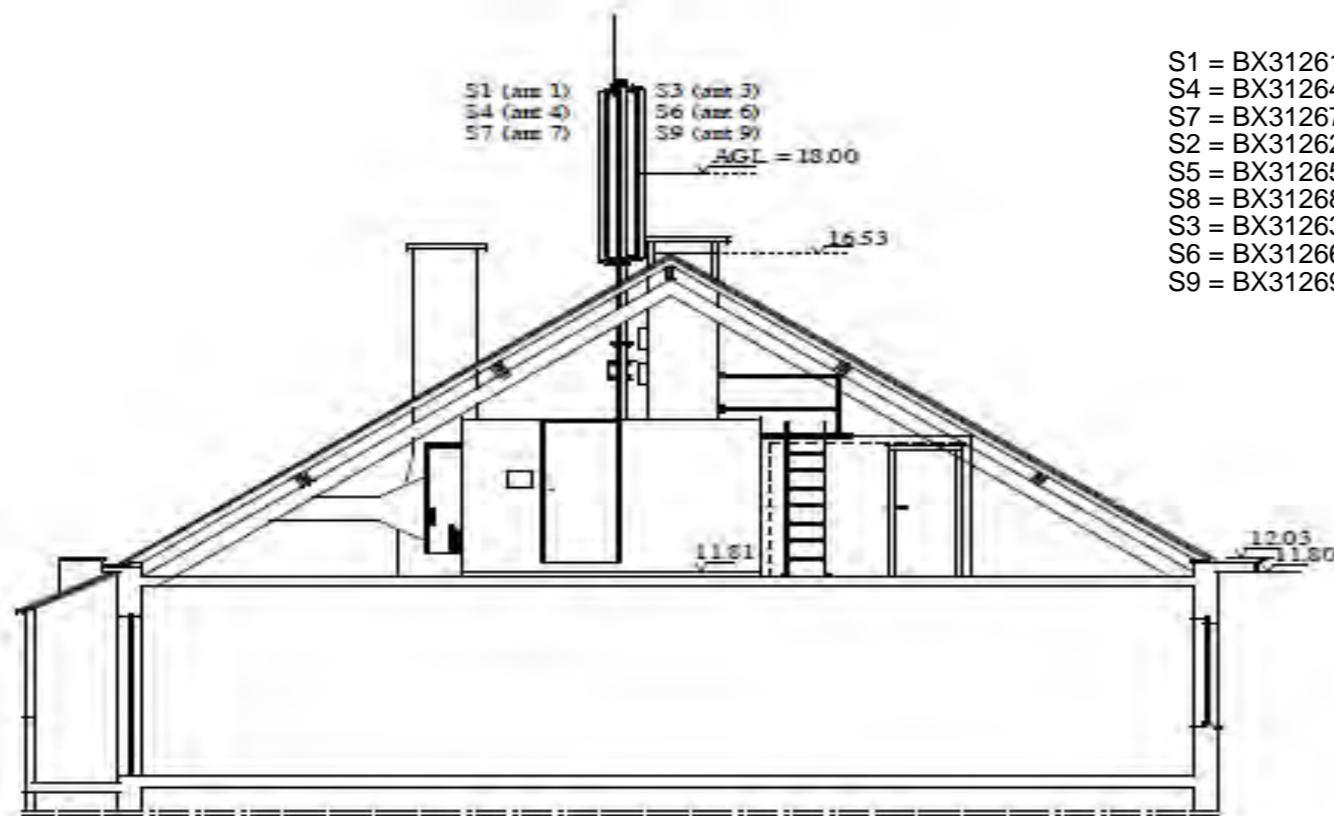
04 Coupes/Vue  
des installations  
Situation Existante

#### Echelle

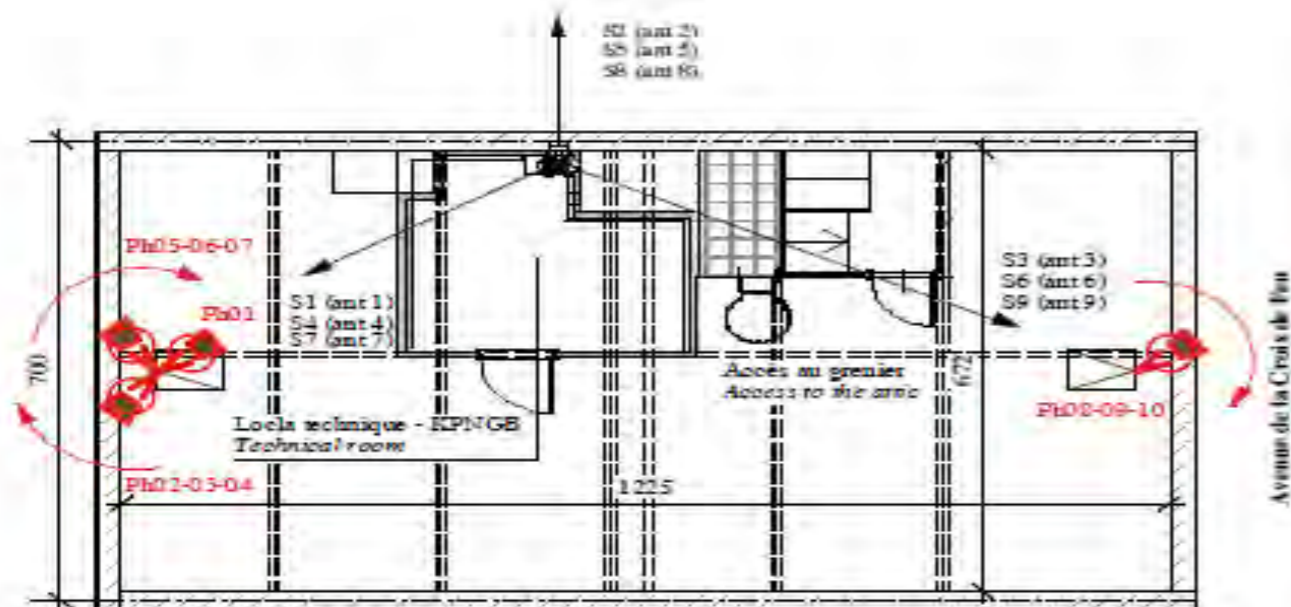
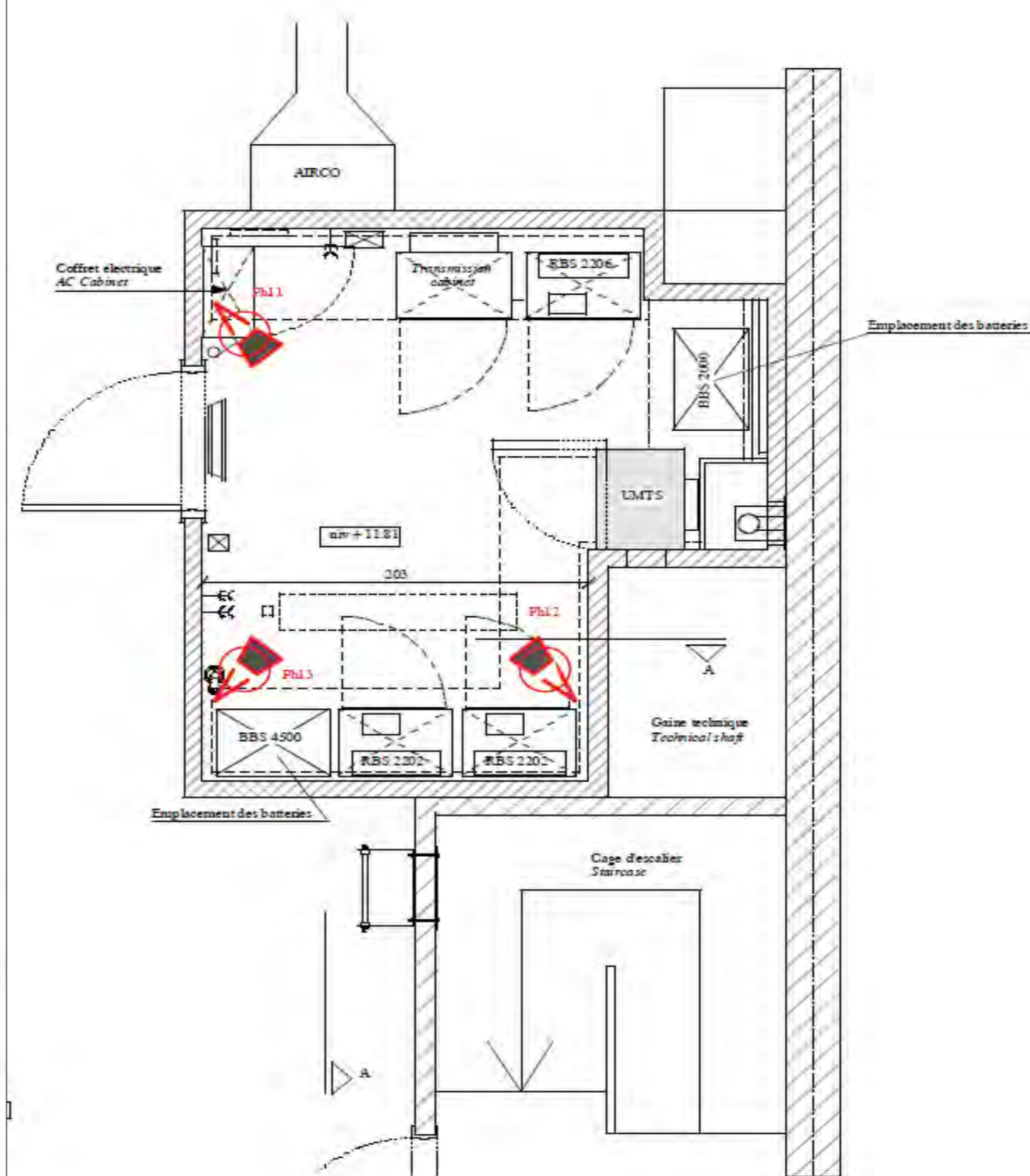
/

#### Date

21/02/2012



- S1 = BX31261
- S4 = BX31264
- S7 = BX31267
- S2 = BX31262
- S5 = BX31265
- S8 = BX31268
- S3 = BX31263
- S6 = BX31266
- S9 = BX31269



**Affectations des bâtiments**

- Bâtiment de santé
- Bâtiment d'éducation
- Objet de la demande de PE

**Légende des simulations**  
V/m équivalent 900 MHz

- 0 à 0.5
- 0.5 à 1.5
- 1.5 à 2.11
- 2.11 à 3
- 3 à 5
- > 5

**Lieu d'exploitation**

Code site	BX3126
Adresse	Avenue des Croix du Feu 189
Commune & CP	Bruxelles 1020

**Référence des antennes émettrices concernées par le demande de PE**

BX31261	BX31267
BX31262	BX31268
BX31263	BX31269
BX31264	
BX31265	
BX31266	

**N° et type de plan**

04a Coupes/Vue des installations  
Situation Existante

**Echelle**




/







**Date**

21/02/2012





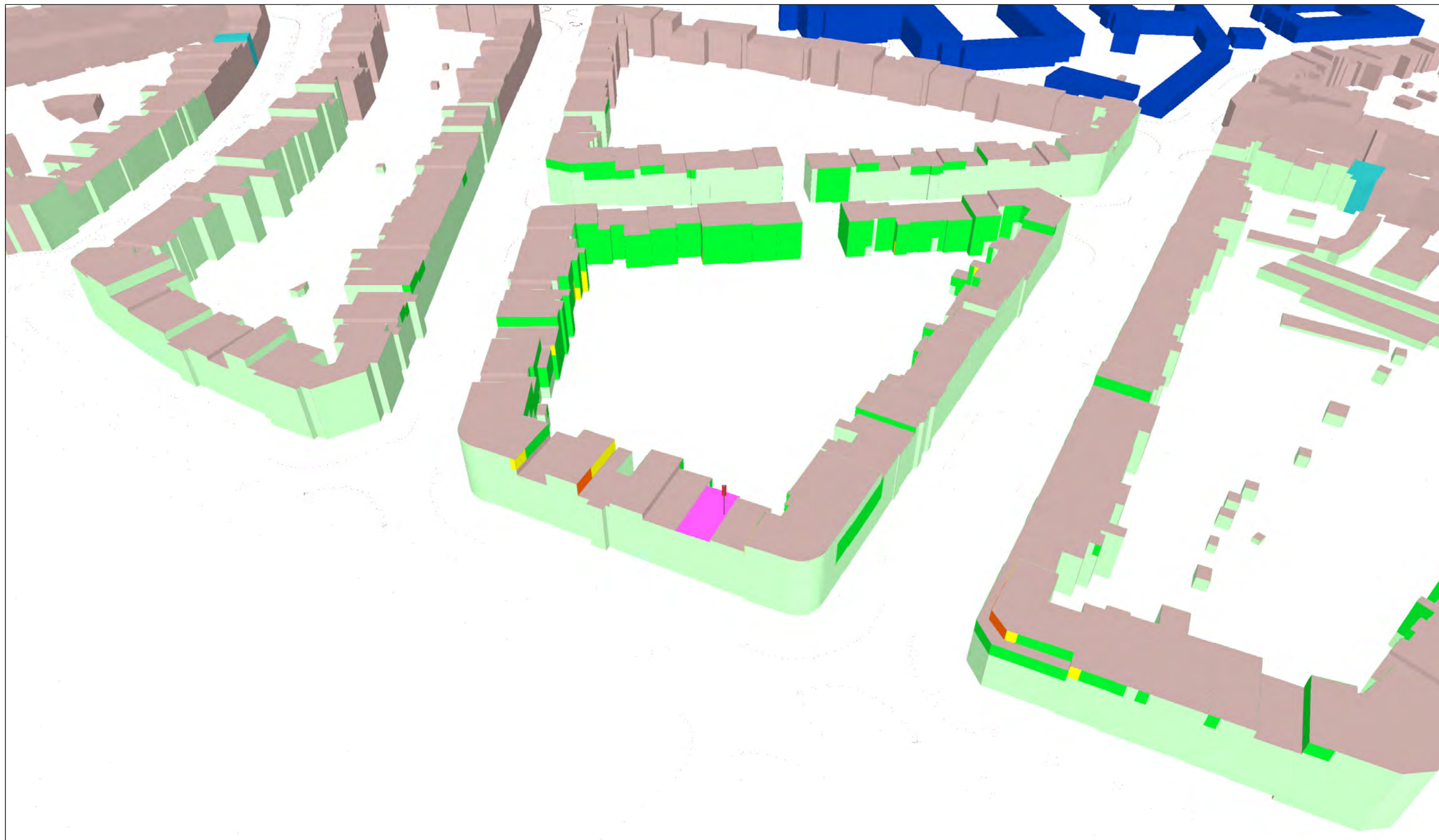
Affectations des bâtiments	
	Bâtiment de santé
	Bâtiment d'éducation
	Objet de la demande de PE

Légende des simulations V/m équivalent 900 MHz	
	0 à 0.5
	0.5 à 1.5
	1.5 à 2.11
	2.11 à 3
	3 à 5
	> 5

Lieu d'exploitation	
Code site	BX3126
Adresse	Avenue des Croix du Feu 189
Commune & CP	Bruxelles 1020

Référence des antennes émettrices concernées par le demande de PE	
BX31261	BX31267
BX31262	BX31268
BX31263	BX31269
BX31264	
BX31265	
BX31266	

<b>N° et type de plan</b>	05 Plan de simulation horizontale Hauteur 1.5m Situation Existante
<b>Echelle</b>	1/2500
<b>Date</b>	21/02/2012



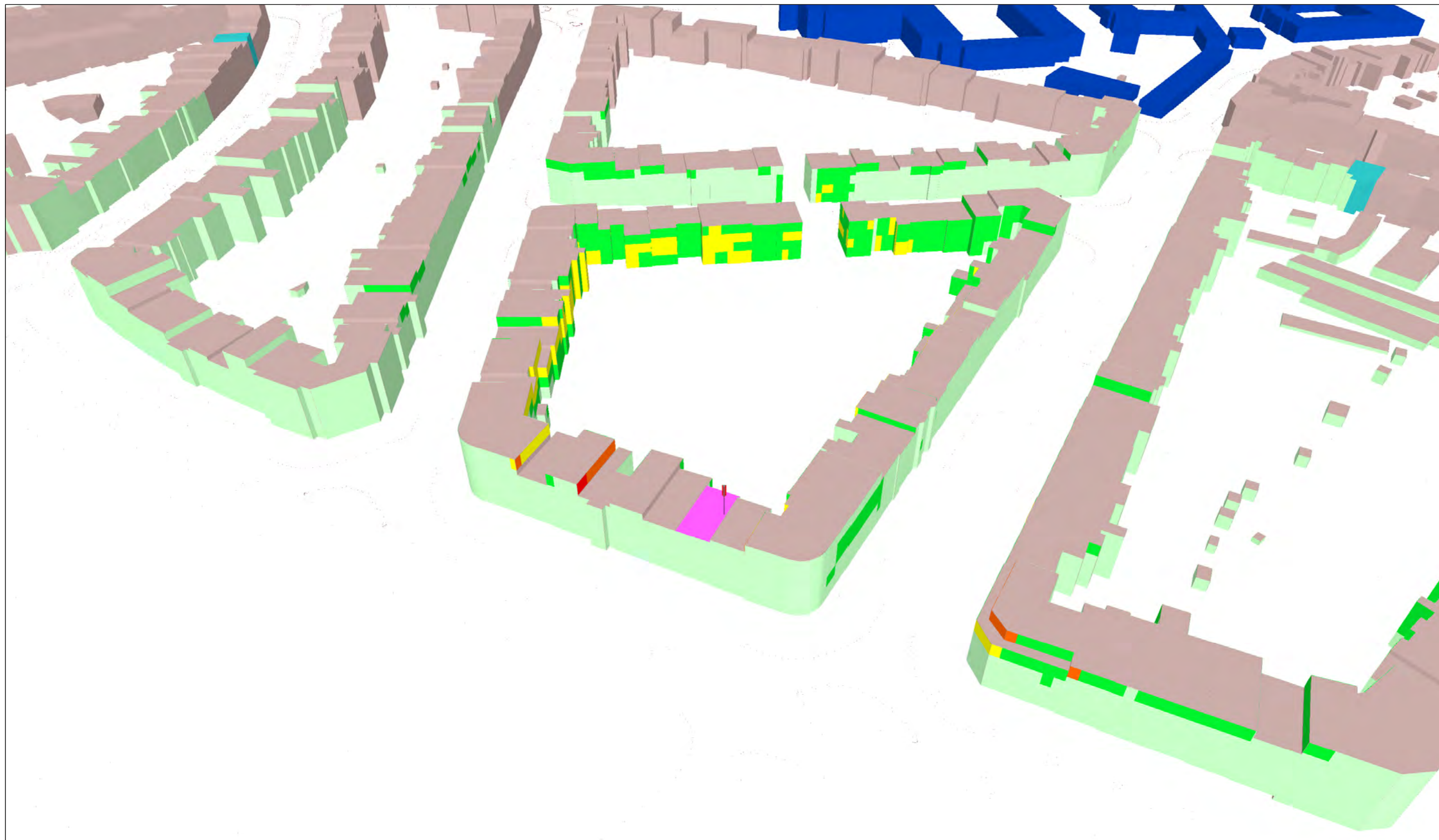
Affectations des bâtiments	
<span style="color: cyan;">■</span>	Bâtiment de santé
<span style="color: blue;">■</span>	Bâtiment d'éducation
<span style="color: magenta;">■</span>	Objet de la demande de PE

Légende des simulations V/m équivalent 900 MHz	
<span style="color: lightgreen;">■</span>	0 à 0.5
<span style="color: green;">■</span>	0.5 à 1.5
<span style="color: yellow;">■</span>	1.5 à 2.11
<span style="color: orange;">■</span>	2.11 à 3
<span style="color: red;">■</span>	3 à 5
<span style="color: black;">■</span>	> 5

Lieu d'exploitation	
Code site	BX3126
Adresse	Avenue des Croix du Feu 189
Commune & CP	Bruxelles 1020

Référence des antennes émettrices concernées par le demande de PE	
BX31261	BX31267
BX31262	BX31268
BX31263	BX31269
BX31264	
BX31265	
BX31266	

<b>N° et type de plan</b>	06 Simulation sur façades intérieures (Vue 1) Situation Existante
<b>Echelle</b>	/
<b>Date</b>	21/02/2012



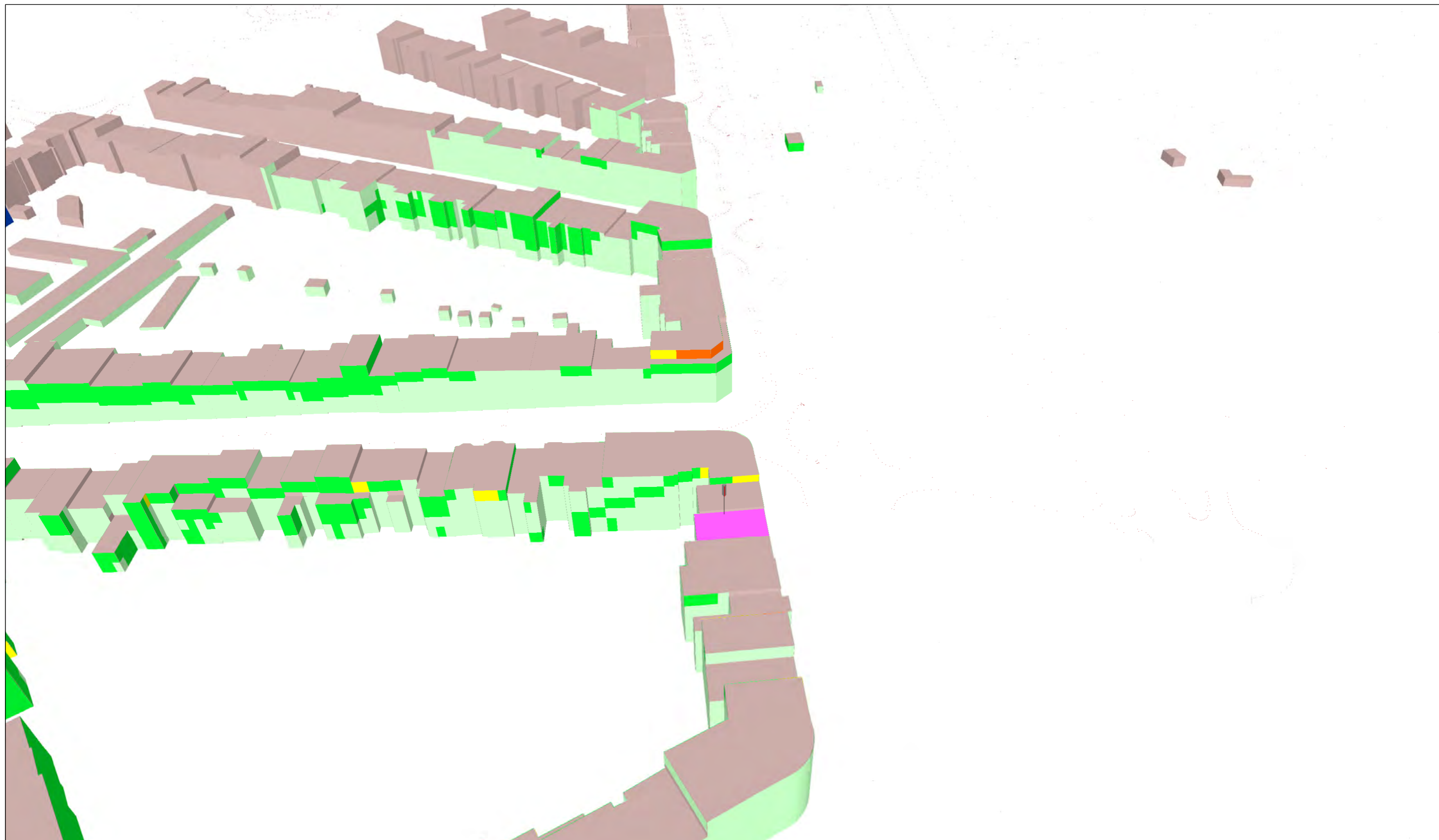
Affectations des bâtiments	
<span style="color: cyan;">■</span>	Bâtiment de santé
<span style="color: blue;">■</span>	Bâtiment d'éducation
<span style="color: magenta;">■</span>	Objet de la demande de PE

Légende des simulations V/m équivalent 900 MHz	
<span style="color: lightgreen;">■</span>	0 à 0.5
<span style="color: green;">■</span>	0.5 à 1.5
<span style="color: yellow;">■</span>	1.5 à 2.11
<span style="color: orange;">■</span>	2.11 à 3
<span style="color: red;">■</span>	3 à 5
<span style="color: black;">■</span>	> 5

Lieu d'exploitation	
Code site	BX3126
Adresse	Avenue des Croix du Feu 189
Commune & CP	Bruxelles 1020

Référence des antennes émettrices concernées par le demande de PE	
BX31261	BX31267
BX31262	BX31268
BX31263	BX31269
BX31264	
BX31265	
BX31266	

<b>N° et type de plan</b>	07 Simulation sur façades extérieures (Vue 1) Situation Existante
<b>Echelle</b>	/
<b>Date</b>	21/02/2012



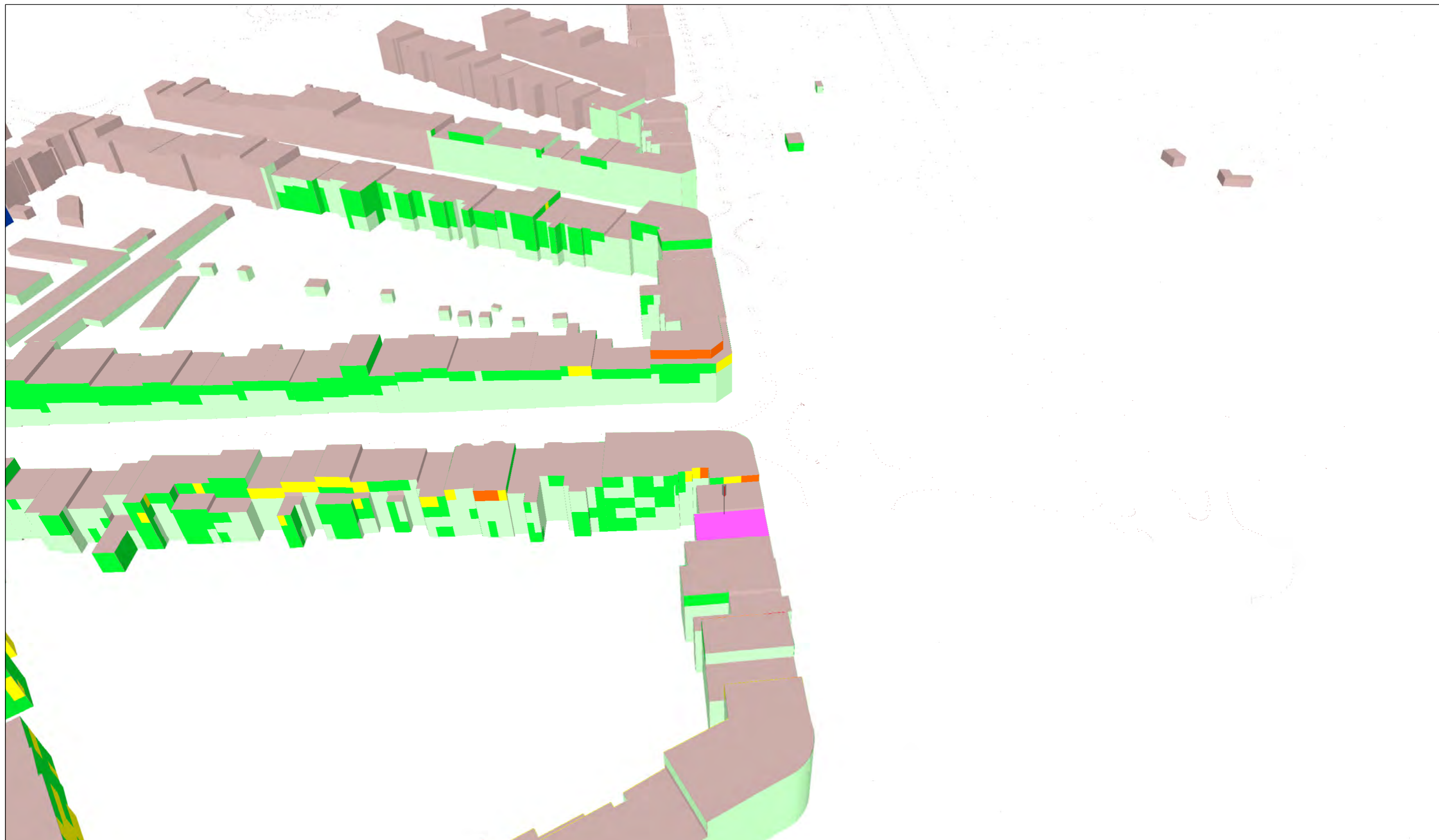
Affectations des bâtiments	
<span style="color: cyan;">■</span>	Bâtiment de santé
<span style="color: blue;">■</span>	Bâtiment d'éducation
<span style="color: magenta;">■</span>	Objet de la demande de PE

Légende des simulations V/m équivalent 900 MHz	
<span style="color: lightgreen;">■</span>	0 à 0.5
<span style="color: green;">■</span>	0.5 à 1.5
<span style="color: yellow;">■</span>	1.5 à 2.11
<span style="color: orange;">■</span>	2.11 à 3
<span style="color: red;">■</span>	3 à 5
<span style="color: black;">■</span>	> 5

Lieu d'exploitation	
Code site	BX3126
Adresse	Avenue des Croix du Feu 189
Commune & CP	Bruxelles 1020

Référence des antennes émettrices concernées par le demande de PE	
BX31261	BX31267
BX31262	BX31268
BX31263	BX31269
BX31264	
BX31265	
BX31266	

<b>N° et type de plan</b>	08 Simulation sur façades intérieures (Vue 2) Situation Existante
<b>Echelle</b>	/
<b>Date</b>	21/02/2012



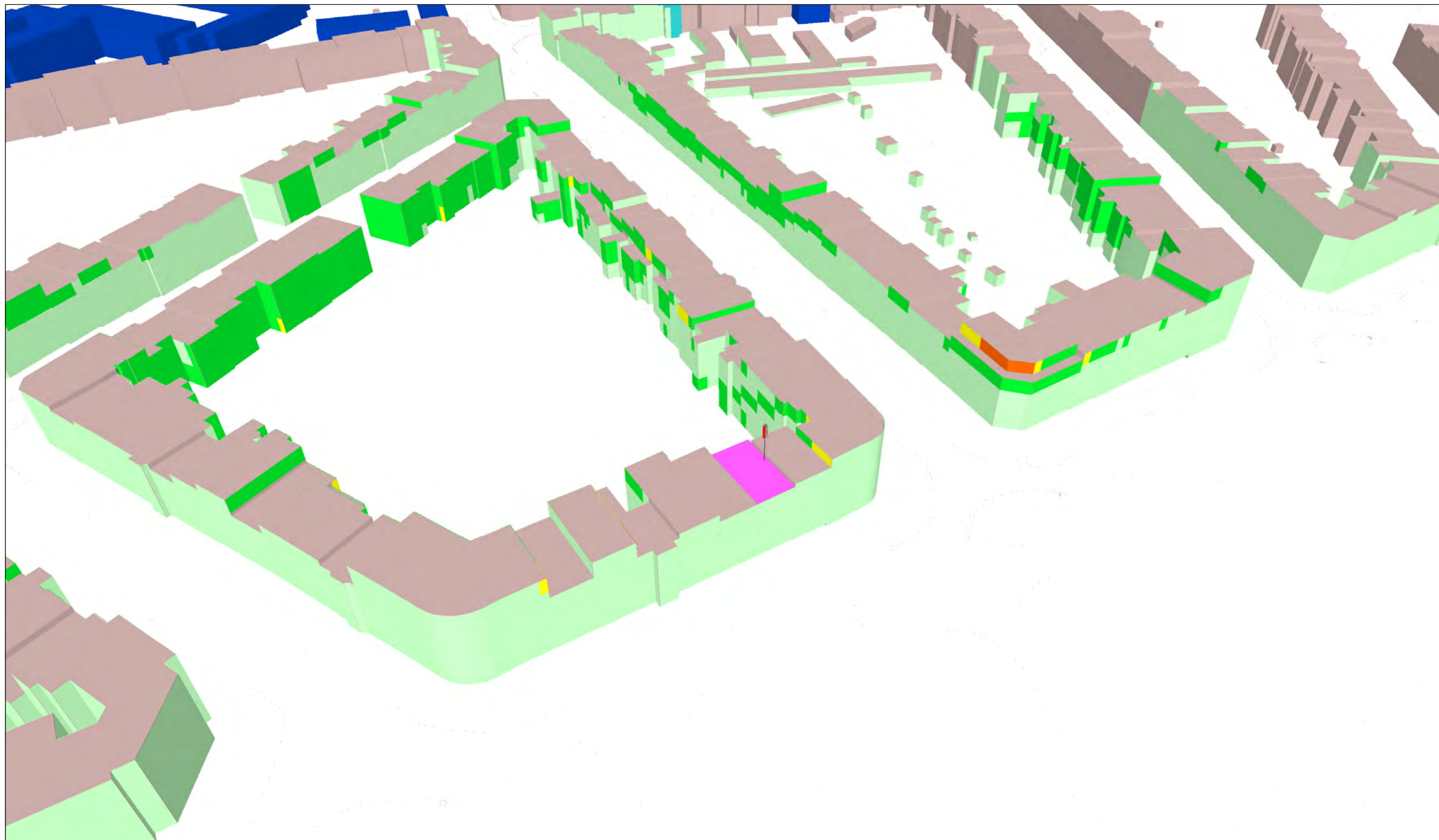
Affectations des bâtiments	
<span style="color: cyan;">■</span>	Bâtiment de santé
<span style="color: blue;">■</span>	Bâtiment d'éducation
<span style="color: magenta;">■</span>	Objet de la demande de PE

Légende des simulations V/m équivalent 900 MHz	
<span style="color: lightgreen;">■</span>	0 à 0.5
<span style="color: green;">■</span>	0.5 à 1.5
<span style="color: yellow;">■</span>	1.5 à 2.11
<span style="color: orange;">■</span>	2.11 à 3
<span style="color: red;">■</span>	3 à 5
<span style="color: black;">■</span>	> 5

Lieu d'exploitation	
Code site	BX3126
Adresse	Avenue des Croix du Feu 189
Commune & CP	Bruxelles 1020

Référence des antennes émettrices concernées par le demande de PE	
BX31261	BX31267
BX31262	BX31268
BX31263	BX31269
BX31264	
BX31265	
BX31266	

<b>N° et type de plan</b>	09 Simulation sur façades extérieures (Vue 2) Situation Existante
<b>Echelle</b>	/
<b>Date</b>	21/02/2012



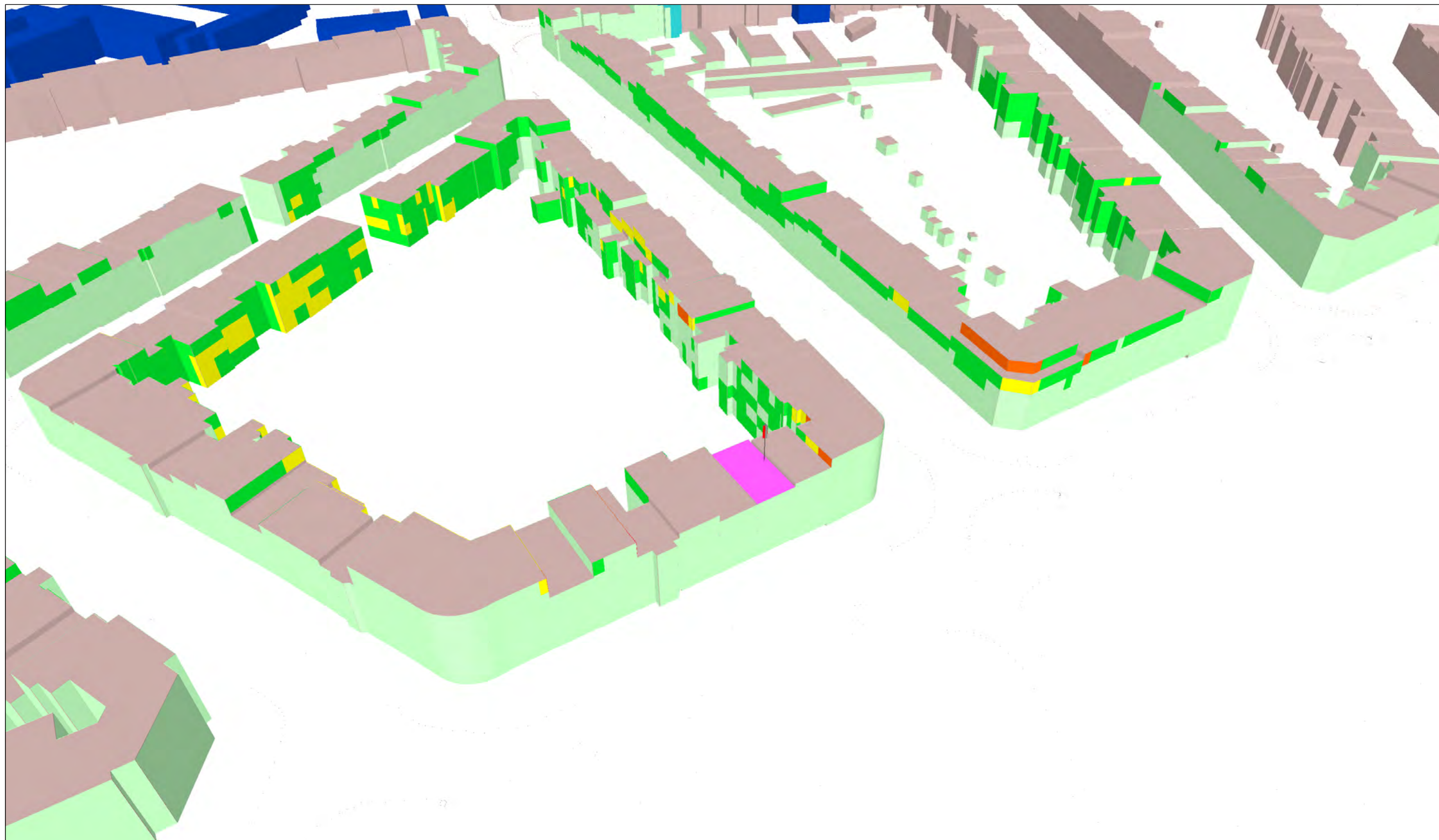
Affectations des bâtiments	
<span style="color: cyan;">■</span>	Bâtiment de santé
<span style="color: blue;">■</span>	Bâtiment d'éducation
<span style="color: magenta;">■</span>	Objet de la demande de PE

Légende des simulations V/m équivalent 900 MHz	
<span style="color: lightgreen;">■</span>	0 à 0.5
<span style="color: green;">■</span>	0.5 à 1.5
<span style="color: yellow;">■</span>	1.5 à 2.11
<span style="color: orange;">■</span>	2.11 à 3
<span style="color: red;">■</span>	3 à 5
<span style="color: black;">■</span>	> 5

Lieu d'exploitation	
Code site	BX3126
Adresse	Avenue des Croix du Feu 189
Commune & CP	Bruxelles 1020

Référence des antennes émettrices concernées par le demande de PE	
BX31261	BX31267
BX31262	BX31268
BX31263	BX31269
BX31264	
BX31265	
BX31266	

<b>N° et type de plan</b>	10 Simulation sur façades intérieures (Vue 3) Situation Existante
<b>Echelle</b>	/
<b>Date</b>	21/02/2012



Affectations des bâtiments	
<span style="color: cyan;">■</span>	Bâtiment de santé
<span style="color: blue;">■</span>	Bâtiment d'éducation
<span style="color: magenta;">■</span>	Objet de la demande de PE




Légende des simulations V/m équivalent 900 MHz	
<span style="color: lightgreen;">■</span>	0 à 0.5
<span style="color: green;">■</span>	0.5 à 1.5
<span style="color: yellow;">■</span>	1.5 à 2.11
<span style="color: orange;">■</span>	2.11 à 3
<span style="color: red;">■</span>	3 à 5
<span style="color: black;">■</span>	> 5







Lieu d'exploitation	
Code site	BX3126
Adresse	Avenue des Croix du Feu 189
Commune & CP	Bruxelles 1020

Référence des antennes émettrices concernées par le demande de PE	
BX31261	BX31267
BX31262	BX31268
BX31263	BX31269
BX31264	
BX31265	
BX31266	

<b>N° et type de plan</b>	11 Simulation sur façades extérieures (Vue 3) Situation Existante
<b>Echelle</b>	/
<b>Date</b>	21/02/2012



Affectations des bâtiments	
	Bâtiment de santé
	Bâtiment d'éducation
	Objet de la demande de PE

Légende des simulations V/m équivalent 900 MHz	
	0 à 0.5
	0.5 à 1.5
	1.5 à 2.11
	2.11 à 3
	3 à 5
	> 5

Lieu d'exploitation	
Code site	BX3126
Adresse	Avenue des Croix du Feu 189
Commune & CP	Bruxelles 1020

Référence des antennes émettrices concernées par le demande de PE	
BX31261	BX31267
BX31262	BX31268
BX31263	BX31269
BX31264	
BX31265	
BX31266	

<b>N° et type de plan</b>	12 Reportage photographique Situation Existante
<b>Echelle</b>	/
<b>Date</b>	21/02/2012



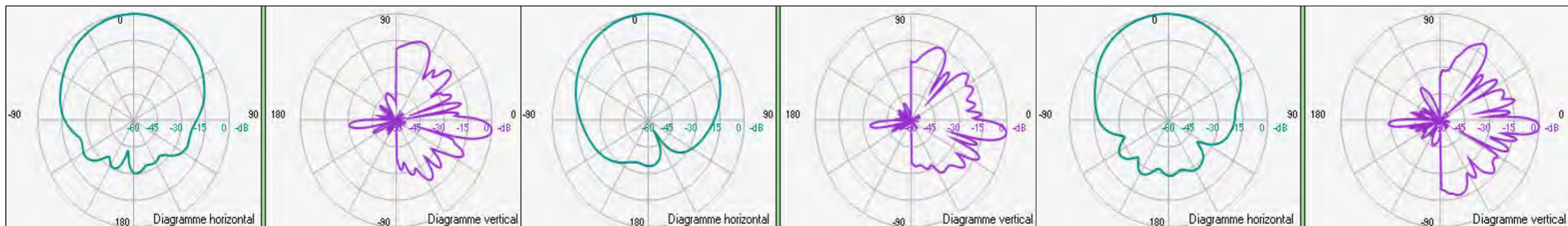


Diagramme de l'antenne BX31261

Diagramme de l'antenne BX31264

Diagramme de l'antenne BX31267

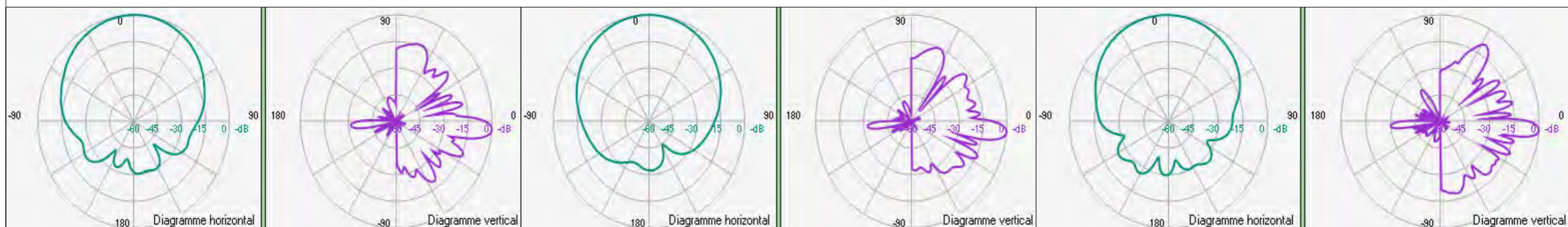


Diagramme de l'antenne BX31262

Diagramme de l'antenne BX31265

Diagramme de l'antenne BX31268

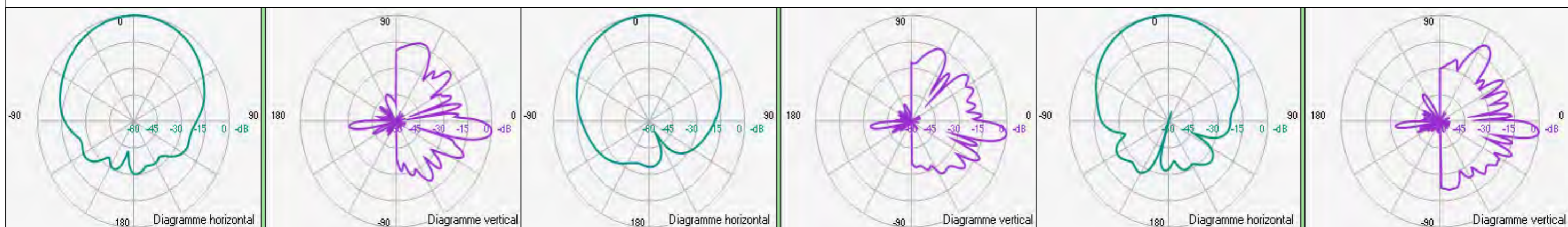


Diagramme de l'antenne BX31263

Diagramme de l'antenne BX31266

Diagramme de l'antenne BX31269

Affectations des bâtiments	
<span style="color: cyan;">■</span>	Bâtiment de santé
<span style="color: blue;">■</span>	Bâtiment d'éducation
<span style="color: magenta;">■</span>	Objet de la demande de PE

Légende des simulations V/m équivalent 900 MHz	
<span style="color: lightgreen;">■</span>	0 à 0.5
<span style="color: green;">■</span>	0.5 à 1.5
<span style="color: yellow;">■</span>	1.5 à 2.11
<span style="color: orange;">■</span>	2.11 à 3
<span style="color: red;">■</span>	3 à 5
<span style="color: black;">■</span>	> 5

Lieu d'exploitation	
Code site	BX3126
Adresse	Avenue des Croix du Feu 189
Commune & CP	Bruxelles 1020

Référence des antennes émettrices concernées par le demande de PE	
BX31261	BX31267
BX31262	BX31268
BX31263	BX31269
BX31264	
BX31265	
BX31266	

<b>N° et type de plan</b>	13 Diagramme Rayonnement Situation Existante
<b>Echelle</b>	/
<b>Date</b>	21/02/2012