

Détail du support :

N° identification : **1603394**

Description du support : **Château d'eau - réservoir / 43m / Syndicat des eaux, Adduction**

Adresse : **ROUTE DE LISIEUX LA CROIX D'HEULAND**

Code Postal / Commune : **14430 HEULAND**


Téléphonie



2G/3G/4G

free

3G/4G



2G/3G/4G

FH



Faisceau hertzien

free

Faisceau hertzien

Détail des antennes :

Opérateur : **BOUYGUES TELECOM**

Catégorie : **Téléphonie**

Adresse : **ROUTE DE LISIEUX**

Code Postal / Commune : **14430 HEULAND**

HAUTEUR : 41.6M

ANTENNE	N°ID	ACCORD ANFR IMPLANTATION DERNIÈRE MODIFICATION	ORIENTATION	BANDES DE FRÉQUENCES
LTE 1800 (4G)	73454	31/10/1996 14/06/2019	0° 120° 240°	1765.0 - 1785.0MHz 1860.0 - 1880.0MHz
UMTS 2100 (3G)	73454	31/10/1996 14/06/2019	0° 120° 240°	1900.1 - 1905.1MHz 1935.3 - 1950.1MHz 2125.3 - 2140.1MHz
LTE 2600 (4G)	73454	31/10/1996 14/06/2019	0° 120° 240°	2535.0 - 2550.0MHz 2655.0 - 2670.0MHz

HAUTEUR : 41M

LTE 800 (4G)	73454	31/10/1996 14/06/2019	0° 120° 240°	791.0 - 801.0MHz 832.0 - 842.0MHz
GSM 900 (2G)	73454	31/10/1996 14/06/2019	0° 120° 240°	880.1 - 889.9MHz 925.1 - 934.9MHz
UMTS 900 (3G)	73454	31/10/1996 14/06/2019	0° 120° 240°	880.1 - 889.9MHz 925.1 - 934.9MHz

Détail des antennes :

Opérateur : SFR

Catégorie : Téléphonie

Adresse : ROUTE DE LISIEUX

Code Postal / Commune : 14430 HEULAND

HAUTEUR : 41M

ANTENNE	N°ID	ACCORD ANFR IMPLANTATION DERNIÈRE MODIFICATION	ORIENTATION	BANDES DE FRÉQUENCES
LTE 800 (4G)	1390200	15/01/2016 13/05/2016	0° 120° 240°	801.0 - 811.0MHz 842.0 - 852.0MHz
GSM 900 (2G)	1390200	15/01/2016 13/05/2016	0° 120° 240°	904.9 - 914.9MHz 949.9 - 959.9MHz
UMTS 900 (3G)	1390200	15/01/2016 13/05/2016	0° 120° 240°	904.9 - 914.9MHz 949.9 - 959.9MHz

HAUTEUR : 41.6M

GSM 1800 (2G)	1390200	15/01/2016 13/05/2016	0° 120° 240°	1730.0 - 1750.0MHz 1825.0 - 1845.0MHz
LTE 1800 (4G)	1390200	15/01/2016 13/05/2016	0° 120° 240°	1730.0 - 1750.0MHz 1825.0 - 1845.0MHz
UMTS 2100 (3G)	1390200	15/01/2016 13/05/2016	0° 120° 240°	1915.1 - 1920.1MHz 1920.5 - 1935.3MHz 1959.9 - 1964.9MHz 2110.5 - 2125.3MHz 2149.9 - 2154.9MHz

Château d'eau - réservoir
ROUTE DE LISIEUX (LA CROIX
D'HEULAND)
14430 HEULAND

SFR

	900	1800		900	2100
GSM	2016-01-20	2016-01-20	UMTS	2016-01-20	2016-01-20
	700	800	1800	2100	2600
LTE	non	2016-01-20	2016-06-08	non	non

Bouygues Telecom

	900	1800		900	2100
GSM	1997-07-11	non	UMTS	2015-12-29	2008-12-03
	700	800	1800	2100	2600
LTE	non	2015-12-29	2013-10-01	non	2019-07-08

Détail des antennes :

Opérateur : **FREE MOBILE**

Catégorie : **Téléphonie**

Adresse : **ROUTE DE LISIEUX**

Code Postal / Commune : **14430 HEULAND**

HAUTEUR : 26.8M

ANTENNE	N°ID	ACCORD ANFR IMPLANTATION DERNIÈRE MODIFICATION	ORIENTATION	BANDES DE FRÉQUENCES
LTE 700 (4G)	1485157	25/11/2016 29/11/2019	0° 120° 240°	723.0 - 733.0MHz 778.0 - 788.0MHz
UMTS 900 (3G)	1485157	25/11/2016 29/11/2019	0° 120° 240°	899.9 - 904.9MHz 944.9 - 949.9MHz
LTE 1800 (4G)	1485157	25/11/2016 29/11/2019	0° 120° 240°	1750.0 - 1765.0MHz 1845.0 - 1860.0MHz
UMTS 2100 (3G)	1485157	25/11/2016 29/11/2019	0° 120° 240°	1954.9 - 1959.9MHz 2144.9 - 2149.9MHz
LTE 2600 (4G)	1485157	25/11/2016 29/11/2019	0° 120° 240°	2550.0 - 2570.0MHz 2670.0 - 2690.0MHz

📍 route de Lisieux (La Croix d'Heuland) 14430 Heuland



eNB (RNC)	413785 (13785)
Support ID	1603394
Hauteur	43 m
Nature	Château d'eau - réservoir
Propriétaire	Syndicat des eaux, Adduction
GPS	49.28056,0.00194
Date implémentation	25/11/2016 (823 jours pour l'activation)
Date modification	29/11/2019
Date activation	26/02/2019 (en service depuis 537 jours)
Systèmes	UMTS 2100 • LTE 2600 • LTE 1800 • UMTS 900 • FH • LTE 700
Opérateurs	SFR • BOUYGUES TELECOM • FREE MOBILE

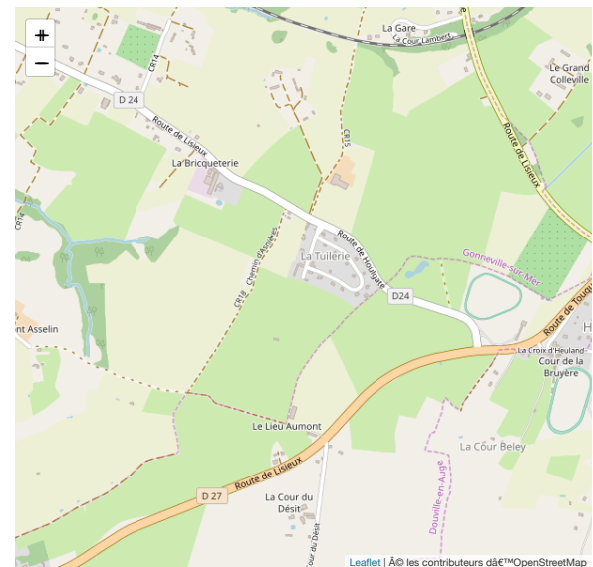
📄 Détection RNCMobile

Tech	LCID	RNC	CID	LAC	PSC	Importé le
3G	150739253	2300	6453	3140	408	15/02/2020 13:00
3G	150739254	2300	6454	3140	413	15/02/2020 13:00
3G	150739255	2300	6455	3140	10	15/02/2020 13:00
3G	150791880	2300	59080	3140	247	25/02/2020 01:55
3G	150791881	2300	59081	3140	413	25/02/2020 01:55
3G	150791882	2300	59082	3140	408	25/02/2020 01:55
3G	56463381	13785	21	3140	-1	29/03/2019 17:19
3G	56463382	13785	22	3140	413	29/03/2019 17:19
3G	56463383	13785	23	3140	10	29/03/2019 17:19
3G	56463451	13785	91	3140	-1	24/04/2019 00:27
3G	56463452	13785	92	3140	413	02/04/2019 00:03
3G	56463453	13785	93	3140	10	24/04/2019 00:27
4G	105929021	413785	61	1406	222	24/04/2019 00:05
4G	105929022	413785	62	1406	223	24/04/2019 00:05
4G	105929023	413785	63	1406	224	24/04/2019 00:05
4G	105929031	413785	71	1406	222	26/02/2020 21:33
4G	105929032	413785	72	1406	223	26/02/2020 21:33
4G	105929033	413785	73	1406	224	26/02/2020 21:33
4G	105929041	413785	81	1406	408	24/04/2019 00:05
4G	105929042	413785	82	1406	409	24/04/2019 00:27
4G	105929043	413785	83	1406	224	24/04/2019 00:05

☰ Systèmes présents

Système	Date mise en service	Etat
UMTS 900	26/02/2019	En service
LTE 1800	26/02/2019	En service
LTE 2600	26/02/2019	En service
UMTS 2100	26/02/2019	En service
LTE 700	20/01/2020	En service

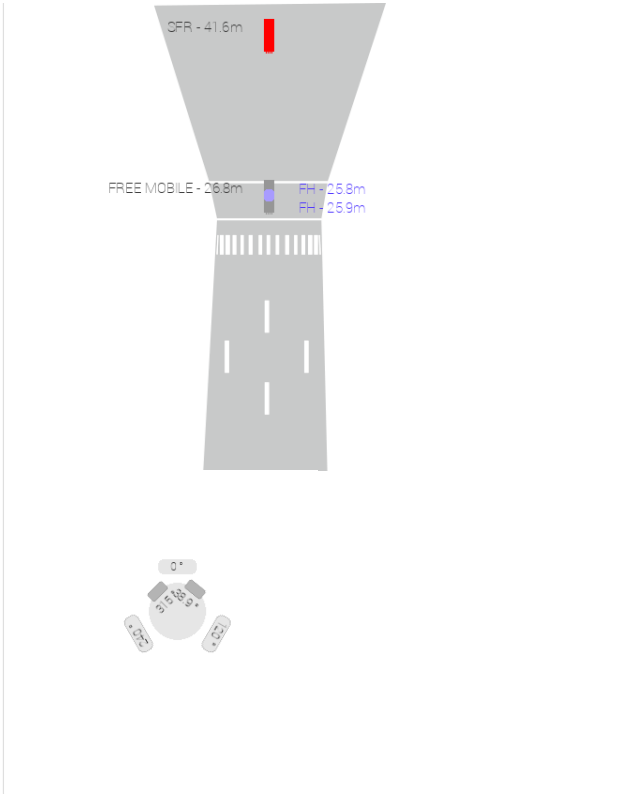
📍 Emplacement du site



🏰 Château d'eau - réservoir (43m) (4)

📷 Photos

Pas de photos



Speedtests

Download

Nombre de tests 4G	5
Maximum 4G	108.87 Mbps / 30.26 Mbps
Moyenne 4G	93.69 Mbps / 15.95 Mbps

Pannes

Depuis le	Fin le	Voix	Data

10 derniers Speedtests

RNC	CID	Tech	Vitesse Down	Vitesse Up	Ville	Date
13785	61	4G	99.39 Mb/s	15.25 Mb/s	Saint-Vaast-en-Auge	24/04/2019 00:05:07
13785	62	4G	108.87 Mb/s	30.26 Mb/s	Branville	24/04/2019 00:04:19
13785	83	4G	64.52 Mb/s	13.17 Mb/s	Douville-en-Auge	24/04/2019 00:01:42
13785	83	4G	98.99 Mb/s	19.02 Mb/s	Douville-en-Auge	24/04/2019 00:01:14
13785	62	4G	96.68 Mb/s	2.04 Mb/s	Branville	21/04/2019 12:29:38

Détail des antennes :

Opérateur : **BOUYGUES TELECOM**

Catégorie : **FH**

Adresse : **ROUTE DE LISIEUX**

Code Postal / Commune : **14430 HEULAND**

HAUTEUR : 34.2M

FH 32GHz de 0.3m / 5Km ----> Houlgate (rte. Corniche)

ANTENNE	N°ID	ACCORD ANFR IMPLANTATION DERNIÈRE MODIFICATION	ORIENTATION	BANDES DE FRÉQUENCES
FH (Faisceau hertzien)	73454	31/10/1996 14/06/2019	299°	33.0 - 33.4GHz

HAUTEUR : 36.7M

FH 18GHz de 0.6m (ex 0.3m) / 10.8Km ----> Reux (A13) - hub...

ANTENNE	N°ID	ACCORD ANFR IMPLANTATION DERNIÈRE MODIFICATION	ORIENTATION	BANDES DE FRÉQUENCES
FH (Faisceau hertzien)	73454	31/10/1996 14/06/2019	102°	18.1 - 18.4GHz

Détail des antennes :

Opérateur : **FREE MOBILE**

Catégorie : **FH**

Adresse : **ROUTE DE LISIEUX**

Code Postal / Commune : **14430 HEULAND**

HAUTEUR : 25.8M

FH 32GHz de 0.6m / 7.7Km ----> Tourgeville (ch. d'eau)

ANTENNE	N°ID	ACCORD ANFR IMPLANTATION DERNIÈRE MODIFICATION	ORIENTATION	BANDES DE FRÉQUENCES
FH (Faisceau hertzien)	1485157	25/11/2016 29/11/2019	38.8° <ul style="list-style-type: none">• Prévu 07/2017 vers TDF Trouville / Pré clair• Prévu 10/2018 vers Tourgeville & Activé 03/2019	32.3 - 33.0GHz

HAUTEUR : 25.9M

FH 32GHz de 0.6m / 4.1Km ----> Gonneville-sur-Mer

ANTENNE	N°ID	ACCORD ANFR IMPLANTATION DERNIÈRE MODIFICATION	ORIENTATION	BANDES DE FRÉQUENCES
FH (Faisceau hertzien)	1485157	25/11/2016 29/11/2019	315° <ul style="list-style-type: none">• Prévu 11/2019• Activé 01/2020	32.3 - 33.0GHz

Rechercher un lieu... X

Géolocalisation

<< < 07/2020 > >>

[Télécharger les fichiers kml](#)

France métropolitaine

Recherche +

Filtrage +

Château d'eau - réservoir (43 m)
 ROUTE DE LISIEUX (LA CROIX D'HEULAND)
 14430 HEULAND

Bouygues Telecom (2)

FH 18 GHz	Antenne parabolique (0.6 m)	36.7 m	102°
FH 32 GHz	Antenne parabolique (0.3 m)	34.2 m	299°

Free (2)

FH 32 GHz	Antenne parabolique (0.6 m)	25.8 m	38.9°
FH 32 GHz	Antenne parabolique (0.6 m)	25.9 m	315°

Syndicat des eaux, Adduction (1603394)

