

## Détail du support :

N° identification : **483373**

Description du support : **Château d'eau - réservoir / 36m / Syndicat des eaux, Adduction**

Adresse : **RUE DE LA MARE À TOUQUES CHÂTEAU D'EAU DU MONT CANISY LES MONTS VOLANTS**

Code Postal / Commune : **14800 TOURGEVILLE**

## Téléphonie




2G/3G/4G

*free*

3G/4G



2G/3G/4G



2G/3G/4G

## FH



Faisceau hertzien

*free*

Faisceau hertzien

**Détail des antennes :**Opérateur : **ORANGE**Catégorie : **Téléphonie**Adresse : **RUE DE LA MARE À TOUQUES CHÂTEAU D'EAU DU MONT CANISY**Code Postal / Commune : **14800 TOURGEVILLE****HAUTEUR : 25M**

<b>ANTENNE</b>	<b>N°ID</b>	<b>ACCORD ANFR IMPLANTATION DERNIÈRE MODIFICATION</b>	<b>ORIENTATION</b>	<b>BANDES DE FRÉQUENCES</b>
LTE 800 (4G)	304848	13/09/2002 21/09/2018	170° 280° 40°	811.0 - 821.0MHz 852.0 - 862.0MHz

<b>ANTENNE</b>	<b>N°ID</b>	<b>ACCORD ANFR IMPLANTATION DERNIÈRE MODIFICATION</b>	<b>ORIENTATION</b>	<b>BANDES DE FRÉQUENCES</b>
GSM 900 (2G)	304848	13/09/2002 21/09/2018	170° 280° 40°	889.9 - 899.9MHz 934.9 - 944.9MHz

<b>ANTENNE</b>	<b>N°ID</b>	<b>ACCORD ANFR IMPLANTATION DERNIÈRE MODIFICATION</b>	<b>ORIENTATION</b>	<b>BANDES DE FRÉQUENCES</b>
UMTS 900 (3G)	304848	13/09/2002 21/09/2018	170° 280° 40°	889.9 - 899.9MHz 934.9 - 944.9MHz

<b>ANTENNE</b>	<b>N°ID</b>	<b>ACCORD ANFR IMPLANTATION DERNIÈRE MODIFICATION</b>	<b>ORIENTATION</b>	<b>BANDES DE FRÉQUENCES</b>
GSM 1800 (2G)	304848	13/09/2002 21/09/2018	170° 280° 40°	1710.0 - 1730.0MHz 1805.0 - 1825.0MHz

<b>ANTENNE</b>	<b>N°ID</b>	<b>ACCORD ANFR IMPLANTATION DERNIÈRE MODIFICATION</b>	<b>ORIENTATION</b>	<b>BANDES DE FRÉQUENCES</b>
LTE 1800 (4G)	304848	13/09/2002 21/09/2018	170° 280° 40°	1710.0 - 1730.0MHz 1805.0 - 1825.0MHz

<b>ANTENNE</b>	<b>N°ID</b>	<b>ACCORD ANFR IMPLANTATION DERNIÈRE MODIFICATION</b>	<b>ORIENTATION</b>	<b>BANDES DE FRÉQUENCES</b>
LTE 2100 (4G)	304848	13/09/2002 21/09/2018	170° 280° 40°	1950.1 - 1954.9MHz 1964.9 - 1979.7MHz 2140.1 - 2144.9MHz 2154.9 - 2169.7MHz

**HAUTEUR : 26.2M**

<b>ANTENNE</b>	<b>N°ID</b>	<b>ACCORD ANFR IMPLANTATION DERNIÈRE MODIFICATION</b>	<b>ORIENTATION</b>	<b>BANDES DE FRÉQUENCES</b>
UMTS 2100 (3G)	304848	13/09/2002 21/09/2018	170° 280° 40°	1950.1 - 1954.9MHz 1964.9 - 1979.7MHz 2140.1 - 2144.9MHz 2154.9 - 2169.7MHz

## Détail des antennes :

Opérateur : **SFR**

Catégorie : **Téléphonie**

Adresse : **RUE DE LA MARE À TOUQUES CHÂTEAU D'EAU DU MONT CANISY**

Code Postal / Commune : **14800 TOURGEVILLE**

**HAUTEUR : 32.6M**

ANTENNE	N°ID	ACCORD ANFR IMPLANTATION DERNIÈRE MODIFICATION	ORIENTATION	BANDES DE FRÉQUENCES
LTE 800 (4G)	55288	05/02/1993 23/03/2018	0° 100° 220°	801.0 - 811.0MHz 842.0 - 852.0MHz
GSM 900 (2G)	55288	05/02/1993 23/03/2018	0° 100° 220°	904.9 - 914.9MHz 949.9 - 959.9MHz
UMTS 900 (3G)	55288	05/02/1993 23/03/2018	0° 100° 220°	904.9 - 914.9MHz 949.9 - 959.9MHz
LTE 1800 (4G)	55288	05/02/1993 23/03/2018	0° 100° 220°	1730.0 - 1750.0MHz 1825.0 - 1845.0MHz
UMTS 2100 (3G)	55288	05/02/1993 23/03/2018	0° 100° 220°	1915.1 - 1920.1MHz 1920.5 - 1935.3MHz 1959.9 - 1964.9MHz 2110.5 - 2125.3MHz 2149.9 - 2154.9MHz

## Détail des antennes :

Opérateur : **BOUYGUES TELECOM**

Catégorie : **Téléphonie**

Adresse : **RUE DE LA MARE À TOUQUES CHÂTEAU D'EAU DU MONT CANISY**

Code Postal / Commune : **14800 TOURGEVILLE**

**HAUTEUR : 32.6M**

ANTENNE	N°ID	ACCORD ANFR IMPLANTATION DERNIÈRE MODIFICATION	ORIENTATION	BANDES DE FRÉQUENCES
LTE 800 (4G)	321999	01/08/2003 10/04/2020	0° 100° 220°	791.0 - 801.0MHz 832.0 - 842.0MHz
GSM 900 (2G)	321999	01/08/2003 10/04/2020	0° 100° 220°	880.1 - 889.9MHz 925.1 - 934.9MHz
UMTS 900 (3G)	321999	01/08/2003 10/04/2020	0° 100° 220°	880.1 - 889.9MHz 925.1 - 934.9MHz
LTE 1800 (4G)	321999	01/08/2003 10/04/2020	0° 100° 220°	1765.0 - 1785.0MHz 1860.0 - 1880.0MHz
UMTS 2100 (3G)	321999	01/08/2003 10/04/2020	0° 100° 220°	1900.1 - 1905.1MHz 1935.3 - 1950.1MHz 2125.3 - 2140.1MHz
LTE 2600 (4G)	321999	01/08/2003 10/04/2020	0° 100° 220°	2535.0 - 2550.0MHz 2655.0 - 2670.0MHz

**Château d'eau - réservoir**  
 RUE DE LA MARE À TOUQUES  
 CHÂTEAU D'EAU DU MONT CANISY  
 (LES MONTS VOLANTS)  
 14800 TOURGEVILLE



**SFR**

	900	1800
GSM	1999-07-22	non

	900	2100
UMTS	2016-05-09	2011-08-24

	700	800	1800	2100	2600
LTE	non	2016-05-13	2018-08-03	non	non

**Bouygues Telecom**

	900	1800
GSM	2003-09-09	non

	900	2100
UMTS	2013-08-22	2008-09-19

	700	800	1800	2100	2600
LTE	non	2015-12-29	2015-12-29	non	off



## Détail des antennes :

Opérateur : FREE MOBILE

Catégorie : Téléphonie

Adresse : RUE DE LA MARE À TOUQUES CHÂTEAU D'EAU DU MONT CANISY

Code Postal / Commune : 14800 TOURGEVILLE

**HAUTEUR : 25.5M**

ANTENNE	N°ID	ACCORD ANFR IMPLANTATION DERNIÈRE MODIFICATION	ORIENTATION	BANDES DE FRÉQUENCES
LTE 700 (4G)	1698168	06/07/2018 29/11/2019	0° 120° 240°	723.0 - 733.0MHz 778.0 - 788.0MHz
UMTS 900 (3G)	1698168	06/07/2018 29/11/2019	0° 120° 240°	899.9 - 904.9MHz 944.9 - 949.9MHz
LTE 1800 (4G)	1698168	06/07/2018 29/11/2019	0° 120° 240°	1750.0 - 1765.0MHz 1845.0 - 1860.0MHz
UMTS 2100 (3G)	1698168	06/07/2018 29/11/2019	0° 120° 240°	1954.9 - 1959.9MHz 2144.9 - 2149.9MHz
LTE 2600 (4G)	1698168	06/07/2018 29/11/2019	0° 120° 240°	2550.0 - 2570.0MHz 2670.0 - 2690.0MHz

**i** rue de la Mare à Touques Château d'eau du Mont Canisy (Les Monts Volants) 14800 Tourgéville



eNB (RNC)	413784 (13784)
Support ID	483373
Hauteur	36 m
Nature	Château d'eau - réservoir
Propriétaire	Syndicat des eaux, Adduction
GPS	49.33444,0.06861
Date implémentation	06/07/2018 (235 jours pour l'activation)
Date modification	29/11/2019
Date activation	26/02/2019 (en service depuis 537 jours)
Systèmes	UMTS 2100 • UMTS 900 • LTE 2600 • LTE 1800 • FH • LTE 700
Opérateurs	SFR • BOUYGUES TELECOM • FREE MOBILE • ORANGE

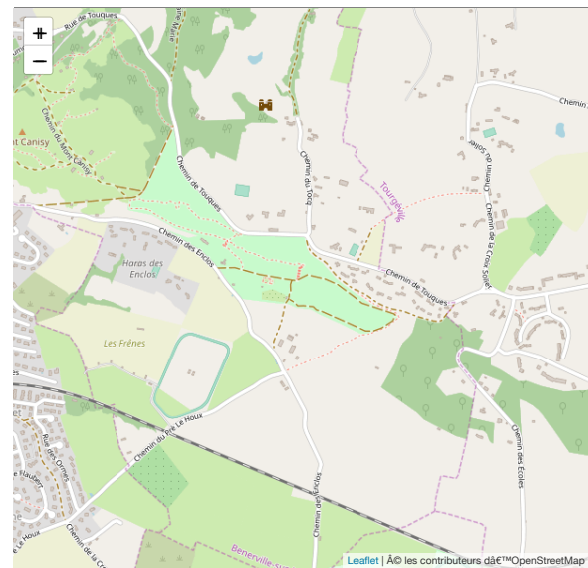
**D** Détection RNCMobile

Tech	LCID	RNC	CID	LAC	PSC	Importé le
3G	150739247	2300	6447	3140	75	13/03/2020 14:58
3G	150739252	2300	6452	3140	34	26/02/2020 21:33
3G	150791883	2300	59083	3140	34	06/02/2020 16:58
3G	150791888	2300	59088	3140	420	10/02/2020 15:30
3G	56459286	13784	22	3140	33	29/03/2019 16:50
3G	56459287	13784	23	3140	34	26/07/2019 13:46
3G	56459355	13784	91	3140	22	06/05/2019 15:37
3G	56459356	13784	92	3140	33	29/03/2019 16:50
3G	56459357	13784	93	3140	34	06/05/2019 15:37
4G	105928765	413784	61	1403	75	06/05/2019 15:37
4G	105928766	413784	62	1403	76	17/01/2020 22:49
4G	105928767	413784	63	1403	95	06/05/2019 15:37
4G	105928785	413784	81	1403	93	06/05/2019 15:37
4G	105928786	413784	82	1403	94	29/03/2019 16:50
4G	105928787	413784	83	1403	95	06/05/2019 15:37

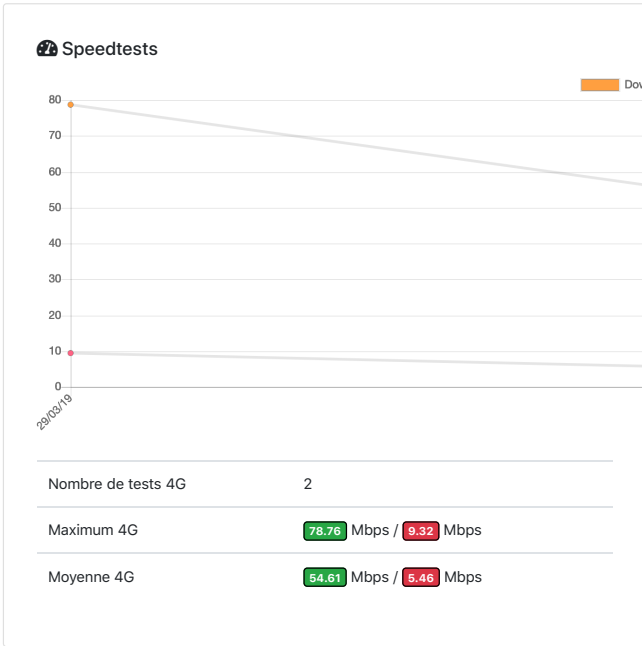
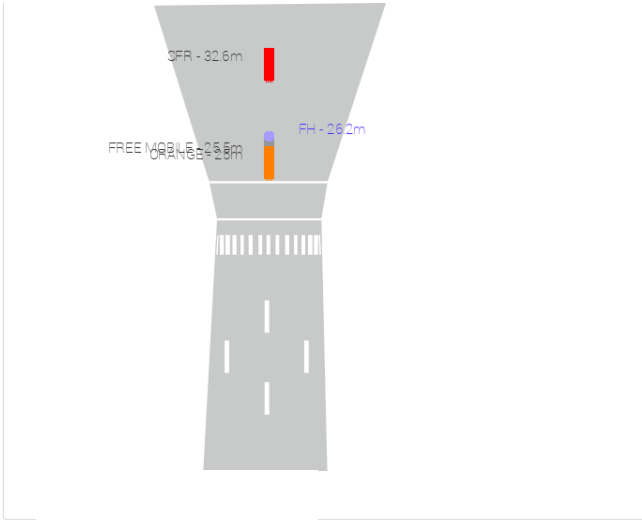
**S** Systèmes présents

Système	Date mise en service	Etat
LTE 700	-	Projet approuvé
LTE 1800	26/02/2019	En service
LTE 2600	26/02/2019	En service
UMTS 900	26/02/2019	En service
UMTS 2100	26/02/2019	En service

**M** Emplacement du site



**A** Château d'eau - réservoir (36m) (4)



### 10 derniers Speedtests

RNC	CID	Tech	Vitesse Down	Vitesse Up	Ville	Date
13784	83	4G	30.47 Mb/s	1.59 Mb/s	Villers-sur-Mer	21/02/2020 11:58:18
13784	82	4G	78.76 Mb/s	9.32 Mb/s	Tourgéville	29/03/2019 16:49:51

### Pannes

Depuis le	Fin le	Voix	Data



## Détail des antennes :

Opérateur : **BOUYGUES TELECOM**

Catégorie : **FH**

Adresse : **RUE DE LA MARE À TOUQUES CHÂTEAU D'EAU DU MONT CANISY**

Code Postal / Commune : **14800 TOURGEVILLE**

& ex BTS Hotel Royal-Barriere, FH  
démonté en 10/2018 (38GHz de  
0.3m à Az. 359°, distance 2.6Km)

**HAUTEUR : 26M**

**FH 23GHz de 0.6m (ex 0.3m) / 5.6Km ----> Villers-sur-Mers (Eglise)**

ANTENNE	N°ID	ACCORD ANFR IMPLANTATION DERNIÈRE MODIFICATION	ORIENTATION	BANDES DE FRÉQUENCES
FH (Faisceau hertzien)	321999	01/08/2003 10/04/2020	255°	22.1 - 22.2GHz

**HAUTEUR : 26.2M**

**FH 18GHz de 0.6m (ex 0.3m) / 10.9Km ----> Pont l'Eveque (échangeur autoroute)**

ANTENNE	N°ID	ACCORD ANFR IMPLANTATION DERNIÈRE MODIFICATION	ORIENTATION	BANDES DE FRÉQUENCES
FH (Faisceau hertzien)	321999	01/08/2003 10/04/2020	117°	18.1 - 18.4GHz

**HAUTEUR : 25.7M**

**FH 26GHz de 0.3m & A venir 32GHz de 0.6m (04/2020)  
5.8Km ----> Touques - Mesnil (ch. d'eau)**

ANTENNE	N°ID	ACCORD ANFR IMPLANTATION DERNIÈRE MODIFICATION	ORIENTATION	BANDES DE FRÉQUENCES
FH (Faisceau hertzien)	321999	01/08/2003 10/04/2020	46°	24.8 - 25.2GHz 32.0 - 32.3GHz

## Détail des antennes :

Opérateur : **FREE MOBILE**

Catégorie : **FH**

Adresse : **RUE DE LA MARE À TOUQUES CHÂTEAU D'EAU DU MONT CANISY**

Code Postal / Commune : **14800 TOURGEVILLE**

**HAUTEUR : 26.2M**

**Az. 42° = 32GHz de 0.6m / 7.7Km ----> Heuland (ch. d'eau)**

**Az. 219° = 32GHz de 0.6m / 5.2Km ----> TDF Trouville - Le pré clair**

<b>ANTENNE</b>	<b>N°ID</b>	<b>ACCORD ANFR IMPLANTATION DERNIÈRE MODIFICATION</b>	<b>ORIENTATION</b>	<b>BANDES DE FRÉQUENCES</b>
FH (Faisceau hertzien)	1698168	06/07/2018 29/11/2019	219° 42.8°	32.0 - 32.3GHz



Rechercher un lieu... X

Géolocalisation

07/2020

Télécharger les fichiers kml

France métropolitaine

Recherche +

Filtrage +



**Château d'eau - réservoir (36 m)**  
RUE DE LA MARE À TOUQUES CHÂTEAU D'EAU DU MONT CANISY (LES MONTS VOLANTS) 14800 TOURGEVILLE

Bouygues Telecom (4)			
FH 18 GHz	Antenne parabolique (0.6 m)	26.2 m	117°
FH 23 GHz	Antenne parabolique (0.6 m)	26 m	255°
FH 26 GHz	Antenne parabolique (0.3 m)	25.7 m	46°
FH 32 GHz	Antenne parabolique (0.6 m)	25.7 m	46°
Free (2)			
FH 32 GHz	Antenne parabolique (0.6 m)	26.2 m	219°
FH 32 GHz	Antenne parabolique (0.6 m)	26.2 m	42.9°

Syndicat des eaux, Adduction (483373)

