

Détail du support :

N° identification : 472999

Description du support : Pylône autostable / 33m / TDF

Adresse : LE DIABLE CLOS FOUCIER

Code Postal / Commune : 38520 MONT-DE-LANS

Téléphonie



2G/3G/4G

free

3G/4G/5G



2G/3G/4G/5G

FM, AM et Radio Numérique


FM

FH

free

Faisceau hertzien

Faisceau hertzien



Faisceau hertzien

Faisceau hertzien

Détail des antennes :

Opérateur : SFR

Catégorie : Téléphonie

Adresse : LE DIABLE

Code Postal / Commune : 38520 MONT-DE-LANS

HAUTEUR : 28.8M

ANTENNE	N°ID	ACCORD ANFR IMPLANTATION DERNIÈRE MODIFICATION	ORIENTATION	BANDES DE FRÉQUENCES
LTE 800 (4G)	69838	03/05/1996 25/06/2021	310°	801.0 - 811.0MHz 842.0 - 852.0MHz
GSM 900 (2G)	69838	03/05/1996 25/06/2021	310°	904.9 - 914.9MHz 949.9 - 959.9MHz
UMTS 900 (3G)	69838	03/05/1996 25/06/2021	310°	904.9 - 914.9MHz 949.9 - 959.9MHz
LTE 1800 (4G)	69838	03/05/1996 25/06/2021	310°	1730.0 - 1750.0MHz 1825.0 - 1845.0MHz
5G NR 2100 (5G)	69838	03/05/1996 25/06/2021	310°	1920.5 - 1935.3MHz 1959.9 - 1964.9MHz 2110.5 - 2125.3MHz 2149.9 - 2154.9MHz
LTE 2100 (4G)	69838	03/05/1996 25/06/2021	310°	1920.5 - 1935.3MHz 1959.9 - 1964.9MHz 2110.5 - 2125.3MHz 2149.9 - 2154.9MHz
LTE 2600 (4G)	69838	03/05/1996 25/06/2021	310°	2500.0 - 2515.0MHz 2620.0 - 2635.0MHz

Détail des antennes :

Opérateur : **BOUYGUES TELECOM**

Catégorie : **Téléphonie**

Adresse : **LE DIABLE**

Code Postal / Commune : **38520 MONT-DE-LANS**

HAUTEUR : 28.8M

ANTENNE	N°ID	ACCORD ANFR IMPLANTATION DERNIÈRE MODIFICATION	ORIENTATION	BANDES DE FRÉQUENCES
LTE 800 (4G)	74441	06/12/1996 28/08/2020	310°	791.0 - 801.0MHz 832.0 - 842.0MHz
GSM 900 (2G)	74441	06/12/1996 28/08/2020	310°	880.1 - 889.9MHz 925.1 - 934.9MHz
UMTS 900 (3G)	74441	06/12/1996 28/08/2020	310°	880.1 - 889.9MHz 925.1 - 934.9MHz
LTE 1800 (4G)	74441	06/12/1996 28/08/2020	310°	1765.0 - 1785.0MHz 1860.0 - 1880.0MHz
UMTS 2100 (3G)	74441	06/12/1996 28/08/2020	310°	1900.1 - 1905.1MHz 1935.3 - 1950.1MHz 2125.3 - 2140.1MHz
LTE 2100 (4G)	74441	06/12/1996 28/08/2020	310°	1935.3 - 1950.1MHz 2125.3 - 2140.1MHz
LTE 2600 (4G)	74441	06/12/1996 28/08/2020	310°	2535.0 - 2550.0MHz 2655.0 - 2670.0MHz

Détail des antennes :

Opérateur : **FREE MOBILE**

Catégorie : **Téléphonie**

Adresse : **LE DIABLE**

Code Postal / Commune : **38520 MONT-DE-LANS**

HAUTEUR : 25.8M

ANTENNE	N°ID	ACCORD ANFR IMPLANTATION DERNIÈRE MODIFICATION	ORIENTATION	BANDES DE FRÉQUENCES
5G NR 700 (5G)	1790529	22/02/2019 02/04/2021	340°	723.0 - 733.0MHz 778.0 - 788.0MHz
LTE 700 (4G)	1790529	22/02/2019 02/04/2021	340°	723.0 - 733.0MHz 778.0 - 788.0MHz
UMTS 900 (3G)	1790529	22/02/2019 02/04/2021	340°	899.9 - 904.9MHz 944.9 - 949.9MHz
LTE 1800 (4G)	1790529	22/02/2019 02/04/2021	340°	1750.0 - 1765.0MHz 1845.0 - 1860.0MHz
UMTS 2100 (3G)	1790529	22/02/2019 02/04/2021	340°	1954.9 - 1959.9MHz 2144.9 - 2149.9MHz
LTE 2600 (4G)	1790529	22/02/2019 02/04/2021	340°	2550.0 - 2570.0MHz 2670.0 - 2690.0MHz

Détail des antennes :

Opérateur : SFR

Catégorie : FH

Adresse : LE DIABLE

Code Postal / Commune : 38520 MONT-DE-LANS

HAUTEUR : 24.5M

ANTENNE	N°ID	ACCORD ANFR IMPLANTATION DERNIÈRE MODIFICATION	ORIENTATION	BANDES DE FRÉQUENCES
FH (Faisceau hertzien)	69838	03/05/1996 25/06/2021	334.1°	22.2 - 22.4GHz

HAUTEUR : 10M

ANTENNE	N°ID	ACCORD ANFR IMPLANTATION DERNIÈRE MODIFICATION	ORIENTATION	BANDES DE FRÉQUENCES
FH (Faisceau hertzien)	69838	03/05/1996 25/06/2021	323.5°	18.4 - 18.6GHz 74.0 - 75.5GHz

HAUTEUR : 16M

ANTENNE	N°ID	ACCORD ANFR IMPLANTATION DERNIÈRE MODIFICATION	ORIENTATION	BANDES DE FRÉQUENCES
FH (Faisceau hertzien)	69838	03/05/1996 25/06/2021	293.8°	25.5 - 26.3GHz

HAUTEUR : 16.5M

ANTENNE	N°ID	ACCORD ANFR IMPLANTATION DERNIÈRE MODIFICATION	ORIENTATION	BANDES DE FRÉQUENCES
FH (Faisceau hertzien)	69838	03/05/1996 25/06/2021	293.8°	18.1 - 18.4GHz 18.4 - 18.6GHz

HAUTEUR : 29M

ANTENNE	N°ID	ACCORD ANFR IMPLANTATION DERNIÈRE MODIFICATION	ORIENTATION	BANDES DE FRÉQUENCES
FH (Faisceau hertzien)	69838	03/05/1996 25/06/2021	260.8°	38.5 - 39.5GHz

HAUTEUR : 5M

ANTENNE	N°ID	ACCORD ANFR IMPLANTATION DERNIÈRE MODIFICATION	ORIENTATION	BANDES DE FRÉQUENCES
FH (Faisceau hertzien)	69838	03/05/1996	320.8°	22.2 - 22.4GHz

Détail des antennes :

Opérateur : **FREE MOBILE**

Catégorie : **FH**

Adresse : **LE DIABLE**

Code Postal / Commune : **38520 MONT-DE-LANS**

HAUTEUR : 20.4M

ANTENNE	N°ID	ACCORD ANFR IMPLANTATION DERNIÈRE MODIFICATION	ORIENTATION	BANDES DE FRÉQUENCES
FH (Faisceau hertzien)	1790529	22/02/2019 02/04/2021	293.8°	17.7 - 18.1GHz

HAUTEUR : 30M

ANTENNE	N°ID	ACCORD ANFR IMPLANTATION DERNIÈRE MODIFICATION	ORIENTATION	BANDES DE FRÉQUENCES
FH (Faisceau hertzien)	1790529	22/02/2019 02/04/2021	260.3°	32.3 - 33.0GHz

HAUTEUR : 16.5M

ANTENNE	N°ID	ACCORD ANFR IMPLANTATION DERNIÈRE MODIFICATION	ORIENTATION	BANDES DE FRÉQUENCES
FH (Faisceau hertzien)	1790529	22/02/2019 02/04/2021	320.8°	17.7 - 18.1GHz

HAUTEUR : 21.5M

ANTENNE	N°ID	ACCORD ANFR IMPLANTATION DERNIÈRE MODIFICATION	ORIENTATION	BANDES DE FRÉQUENCES
FH (Faisceau hertzien)	1790529	22/02/2019 02/04/2021	328.1°	32.3 - 33.0GHz

Détail des antennes :

Opérateur : **ORANGE service fixe**

Catégorie : **FH**

Adresse : **LE DIABLE**

Code Postal / Commune : **38520 MONT-DE-LANS**

HAUTEUR : 18M

ANTENNE	N°ID	ACCORD ANFR IMPLANTATION DERNIÈRE MODIFICATION	ORIENTATION	BANDES DE FRÉQUENCES
FH (Faisceau hertzien)	84545	14/11/1997 19/08/2019	320.5°	22.4 - 22.5GHz

Détail des antennes :

Opérateur : **TDF**

Catégorie : **FH**

Adresse : **LE DIABLE**

Code Postal / Commune : **38520 MONT-DE-LANS**

HAUTEUR : 15M

ANTENNE	N°ID	ACCORD ANFR IMPLANTATION DERNIÈRE MODIFICATION	ORIENTATION	BANDES DE FRÉQUENCES
FH (Faisceau hertzien)	313445	20/03/2003 15/12/2017	307.8°	37.5 - 38.0GHz 38.5 - 39.5GHz

HAUTEUR : 5M

ANTENNE	N°ID	ACCORD ANFR IMPLANTATION DERNIÈRE MODIFICATION	ORIENTATION	BANDES DE FRÉQUENCES
FH (Faisceau hertzien)	313445	20/03/2003 15/12/2017	294°	17.7 - 18.1GHz 18.6 - 18.8GHz

Détail des antennes :

Opérateur : **TDF**

Catégorie : **FM, AM et Radio Numérique**

Adresse : **LE DIABLE**

Code Postal / Commune : **38520 MONT-DE-LANS**

HAUTEUR : 13M

ANTENNE

FM (FM)

N°ID

1570891

ACCORD ANFR IMPLANTATION DERNIÈRE MODIFICATION

13/07/2017

BANDES DE FRÉQUENCES

87.5 - 108.0MHz

ANTENNE

FM (FM)

N°ID

1570892

ACCORD ANFR IMPLANTATION DERNIÈRE MODIFICATION

13/07/2017

BANDES DE FRÉQUENCES

87.5 - 108.0MHz

HAUTEUR : 24M

ANTENNE

FM (FM)

N°ID

708627

ACCORD ANFR IMPLANTATION DERNIÈRE MODIFICATION

04/02/2011

23/12/2011

BANDES DE FRÉQUENCES

87.5 - 108.0MHz

LE DIABLE (CLOS FOUCIER) 38520 Les Deux Alpes

eNB (RNC)	420804 ()
Support ID	472999
Hauteur	33 m
Nature	Pylône autostable
Propriétaire	TDF
GPS	44.99777778,6.14777778
Date implémentation	22/02/2019 (250 jours pour l'activation)
Date modification	02/04/2021
Date activation	30/10/2019 (en service depuis 611 jours)
Systèmes	UMTS 900 • UMTS 2100 • LTE 2600 • LTE 1800 • FH • LTE 700 • 5G NR 700
Opérateurs	SFR • FREE MOBILE

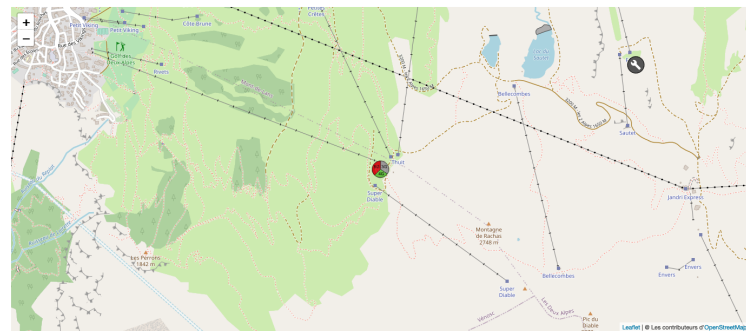
Systèmes présents

Système	Date mise en service	Etat
LTE 700	23/03/2020	En service
LTE 1800	30/10/2019	En service
LTE 2600	30/10/2019	En service
UMTS 900	30/10/2019	En service
5G NR 700	-	Projet approuvé
UMTS 2100	30/10/2019	En service

Détection RNCMobile

Tech	LCID	RNC	CID	LAC	PSC	Importé le
4G	107725885	420804	61	3800	261	06/01/2020 22:38
4G	107725895	420804	71	3800	261	26/07/2020 18:45
4G	107725905	420804	81	3800	261	06/01/2020 22:38

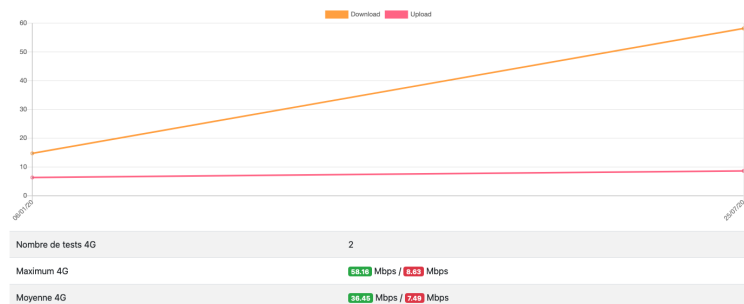
Emplacement du site



A⁴ Pylône autostable (33m) (23)



Speedtests



Photos

Pas de photos

10 derniers Speedtests

RNC	CID	Tech	Vitesse Down	Vitesse Up	Ville	Date
420804	71	4G	58.16 Mb/s	8.63 Mb/s	Vénosc	25/07/2020 17:10:42
420804	81	4G	14.74 Mb/s	6.34 Mb/s	Mont-de-Lans	06/01/2020 20:58:56

Pannes

Depuis le	Fin le	Voix	Data



Pylône autostable

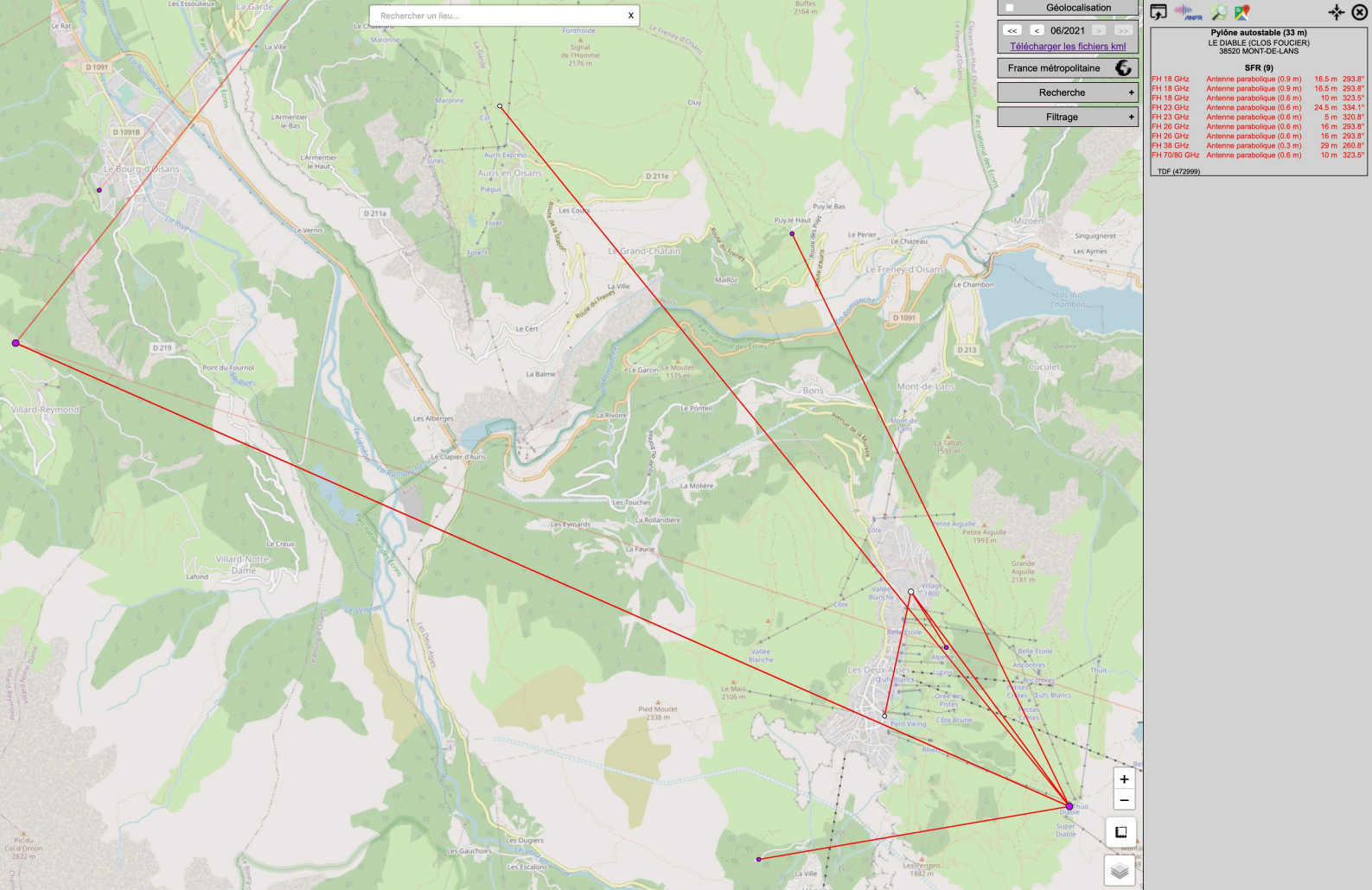
LE DIABLE (CLOS FOUCIER)
38520 MONT-DE-LANS

SFR

	900	1800		900	2100
GSM	1995-06-27	non	UMTS	2017-02-10	2018-06-18
	700	800	1800	2100	2600
LTE	non	2018-06-18	2018-06-18	2020-06-10	2020-06-10
			700	2100	3500
5G NR	non	non	non		

Bouygues Telecom

	900	1800		900	2100
GSM	2018-06-19	non	UMTS	2018-06-19	2007-10-01
	700	800	1800	2100	2600
LTE	non	2018-06-19	2013-10-11	2020-07-28	2020-07-28
			700	2100	3500
5G NR	non	non	non		



Rechercher un lieu... X

Géolocalisation

<< < 06/2021 > >>

[Télécharger les fichiers kml](#)

France métropolitaine 🌐

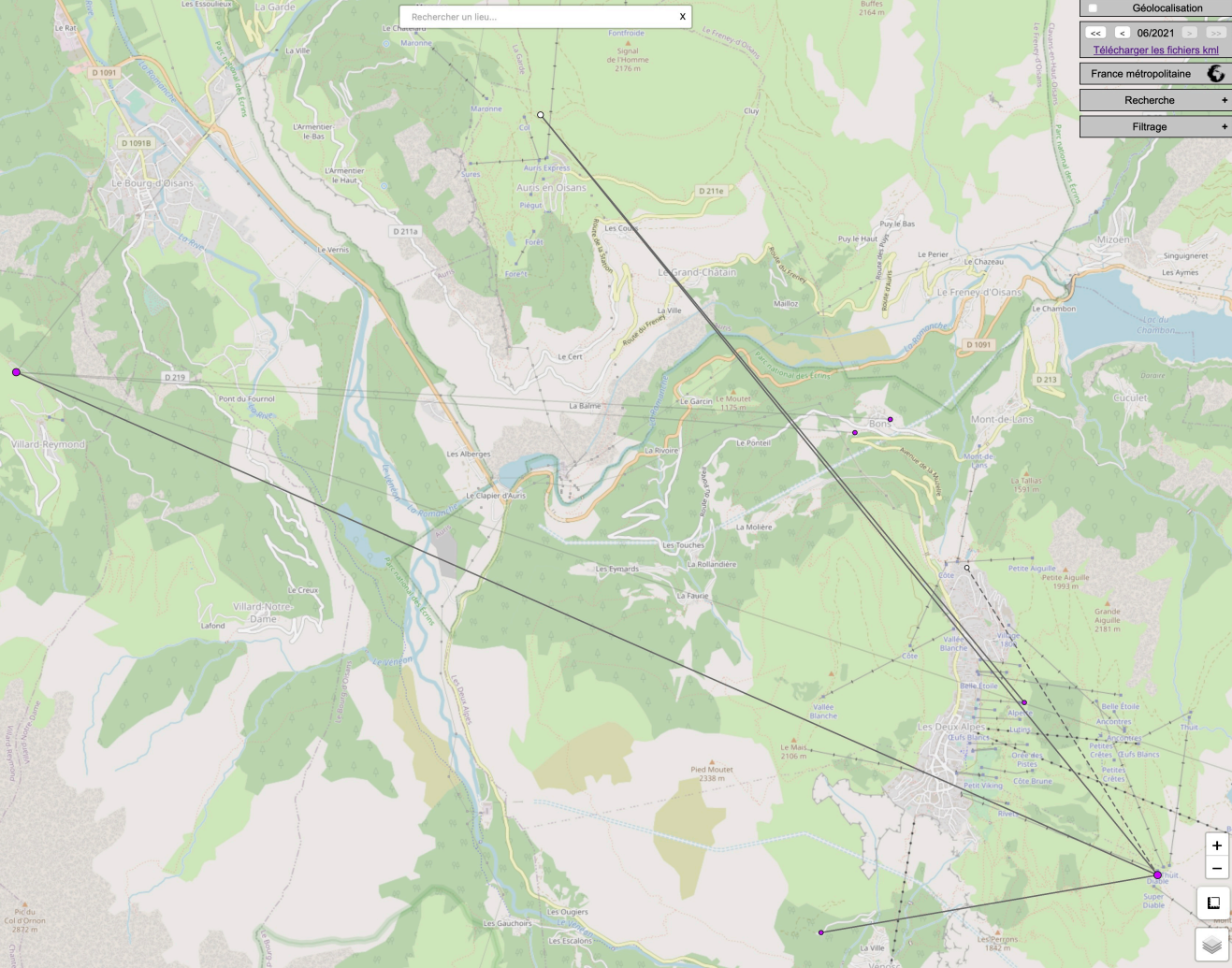
Recherche +

Filtrage +

Pyône autostable (33 m)		
LE DIABLE (CLOS FOUCIER)		
36250 MONT-DE-LANS		
SFR (9)		
FH 18 GHz	Antenne parabolique (0.9 m)	16.5 m 293.8°
FH 18 GHz	Antenne parabolique (0.9 m)	16.5 m 293.8°
FH 18 GHz	Antenne parabolique (0.6 m)	10 m 323.5°
FH 23 GHz	Antenne parabolique (0.6 m)	24.5 m 334.1°
FH 23 GHz	Antenne parabolique (0.6 m)	5 m 320.8°
FH 26 GHz	Antenne parabolique (0.6 m)	16 m 293.8°
FH 26 GHz	Antenne parabolique (0.6 m)	16 m 293.8°
FH 38 GHz	Antenne parabolique (0.3 m)	29 m 280.8°
FH 70/80 GHz	Antenne parabolique (0.6 m)	10 m 323.5°

TDF (472999)

+
-
📍
🗺️



Géolocalisation

<< 06/2021 >>

[Télécharger les fichiers kmz](#)

France métropolitaine

Recherche +

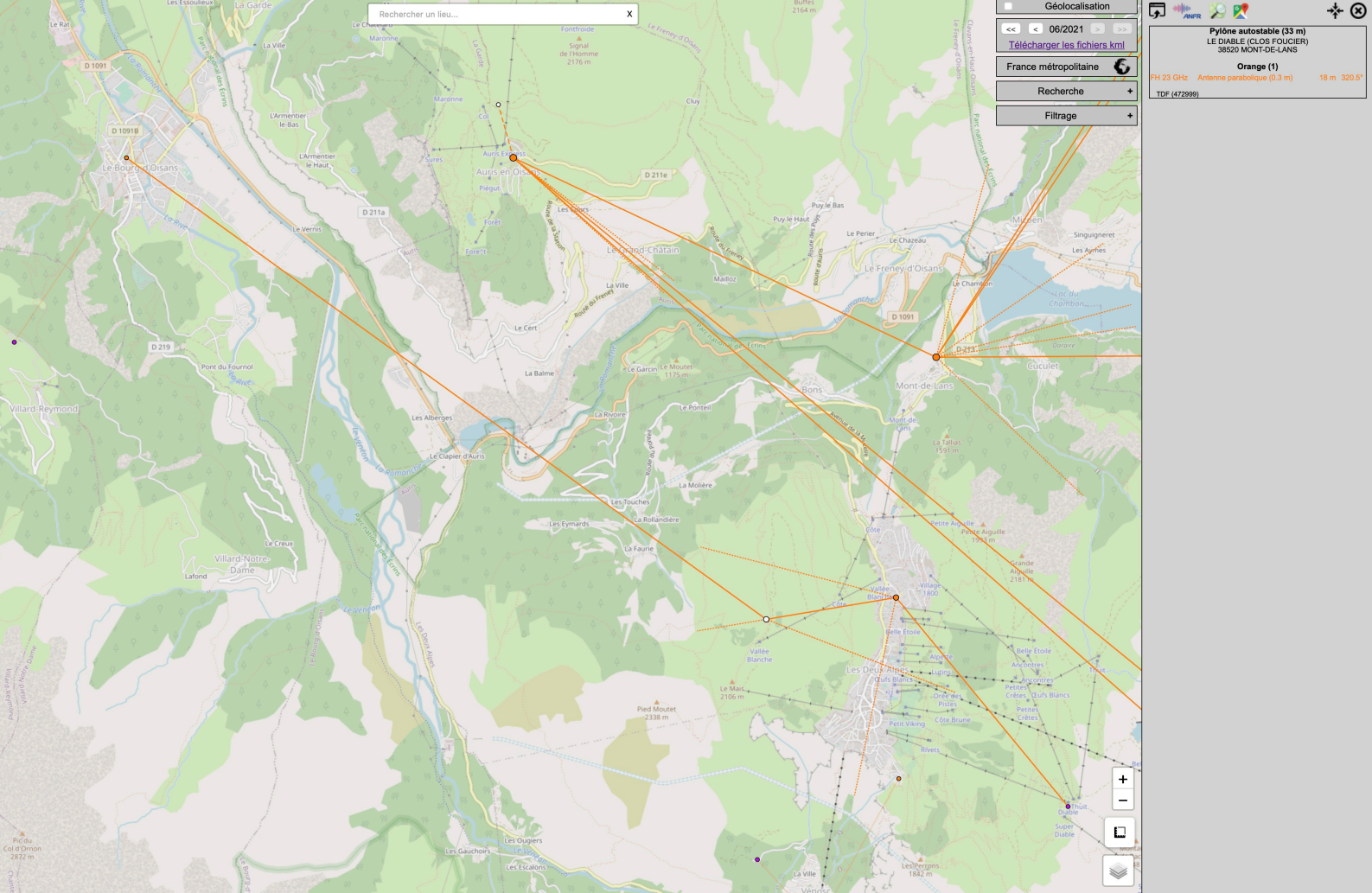
Filtrage +

Pylône autostable (33 m)
LE DIABLE (CLOS FOUCIER)
38520 MONT-DE-LANS

Free (4)

FH 18 GHz	Antenne parabolique (0.6 m)	16.5 m 320.8°
FH 18 GHz	Antenne parabolique (0.6 m)	20.4 m 293.9°
FH 32 GHz	Antennes parabolique (0.3 m)	30 m 280.4°
FH 32 GHz	Antenne parabolique (0.6 m)	21.5 m 328.2°

TDF (472999)



Rechercher un lieu... X

Géolocalisation

<< 06/2021 >>

Télécharger les fichiers kml

France métropolitaine

Recherche +

Filtrage +

Pyône autostable (33 m)
LE DIABLE (CLOS FOUGIER)
38520 MONT-DE-LANS

Orange (1)
 FH 23 GHz Antenne parabolique (0,3 m) 18 m 320.5°
 TDF (472999)

+
 -
 🏠
 🗺️

Les Deux-Alpes/le Diable (38)

4km 164° 2392mASL

Map navigation controls:

- +
-
- Map style selector
- Update
- A A+

Map style selector

GMap

mhz	pol	mod	itu	rds_id	pl_id	program	dp	power	db	info	stream
88.9	v	m	F	RMC INFO	F216	RMC	0.079	0.1	66	📶	▶
96.2	v	s	F	VIRGIN	F219	Virgin Radio	0.1	0.1	66	📶	▶

