

## Détail du support :

N° identification : 2053561

Description du support : **Pylône autostable / 29m / HIVORY**

Adresse : **GARE DE LA FEE -LES 2 ALPES LA BELLE ÉTOILE**

Code Postal / Commune : **38860 MONT-DE-LANS**

## Téléphonie




2G/3G/4G

*free*

3G/4G/5G



2G/3G/4G



2G/3G/4G

## FH

*free* Faisceau hertzien

Faisceau hertzien



Faisceau hertzien

## Détail des antennes :

Opérateur : **SFR**

Catégorie : **Téléphonie**

Adresse : **GARE DE LA FEE -LES 2 ALPES**

Code Postal / Commune :**38860 MONT-DE-LANS**

**HAUTEUR : 23.8M**

<b>ANTENNE</b>	<b>N°ID</b>	<b>ACCORD ANFR IMPLANTATION DERNIÈRE MODIFICATION</b>	<b>ORIENTATION</b>	<b>BANDES DE FRÉQUENCES</b>
LTE 800 (4G)	1716541	24/08/2018	0° 140° 250°	801.0 - 811.0MHz 842.0 - 852.0MHz
GSM 900 (2G)	1716541	24/08/2018	0° 140° 250°	904.9 - 914.9MHz 949.9 - 959.9MHz
UMTS 900 (3G)	1716541	24/08/2018	0° 140° 250°	904.9 - 914.9MHz 949.9 - 959.9MHz
LTE 1800 (4G)	1716541	24/08/2018	0° 140° 250°	1730.0 - 1750.0MHz 1825.0 - 1845.0MHz
UMTS 2100 (3G)	1716541	24/08/2018	0° 140° 250°	1915.1 - 1920.1MHz 1920.5 - 1935.3MHz 1959.9 - 1964.9MHz 2110.5 - 2125.3MHz 2149.9 - 2154.9MHz

## Détail des antennes :

Opérateur : **BOUYGUES TELECOM**

Catégorie : **Téléphonie**

Adresse : **GARE DE LA FEE -LES 2 ALPES**

Code Postal / Commune : **38860 MONT-DE-LANS**

**HAUTEUR : 23.8M**

<b>ANTENNE</b>	<b>N°ID</b>	<b>ACCORD ANFR IMPLANTATION DERNIÈRE MODIFICATION</b>	<b>ORIENTATION</b>	<b>BANDES DE FRÉQUENCES</b>
LTE 800 (4G)	1764044	21/12/2018	0° 140° 250°	791.0 - 801.0MHz 832.0 - 842.0MHz
GSM 900 (2G)	1764044	21/12/2018	0° 140° 250°	880.1 - 889.9MHz 925.1 - 934.9MHz
UMTS 900 (3G)	1764044	21/12/2018	0° 140° 250°	880.1 - 889.9MHz 925.1 - 934.9MHz
LTE 1800 (4G)	1764044	21/12/2018	0° 140° 250°	1765.0 - 1785.0MHz 1860.0 - 1880.0MHz
UMTS 2100 (3G)	1764044	21/12/2018	0° 140° 250°	1900.1 - 1905.1MHz 1935.3 - 1950.1MHz 2125.3 - 2140.1MHz

## Détail des antennes :

Opérateur : **ORANGE**

Catégorie : **Téléphonie**

Adresse : **GARE DE LA FEE -LES 2 ALPES**

Code Postal / Commune : **38860 MONT-DE-LANS**

**HAUTEUR : 20.6M**

ANTENNE	N°ID	ACCORD ANFR IMPLANTATION DERNIÈRE MODIFICATION	ORIENTATION	BANDES DE FRÉQUENCES
LTE 800 (4G)	1745796	09/11/2018 29/05/2020	120° 260° 320°	811.0 - 821.0MHz 852.0 - 862.0MHz
GSM 900 (2G)	1745796	09/11/2018 29/05/2020	120° 260° 320°	889.9 - 899.9MHz 934.9 - 944.9MHz
UMTS 900 (3G)	1745796	09/11/2018 29/05/2020	120° 260° 320°	889.9 - 899.9MHz 934.9 - 944.9MHz
LTE 1800 (4G)	1745796	09/11/2018 29/05/2020	120° 260° 320°	1710.0 - 1730.0MHz 1805.0 - 1825.0MHz
LTE 2100 (4G)	1745796	09/11/2018 29/05/2020	120° 260° 320°	1950.1 - 1954.9MHz 1964.9 - 1979.7MHz 2140.1 - 2144.9MHz 2154.9 - 2169.7MHz
UMTS 2100 (3G)	1745796	09/11/2018 29/05/2020	120° 260° 320°	1950.1 - 1954.9MHz 1964.9 - 1979.7MHz 2140.1 - 2144.9MHz 2154.9 - 2169.7MHz
LTE 2600 (4G)	1745796	09/11/2018 29/05/2020	120° 260° 320°	2515.0 - 2535.0MHz 2635.0 - 2655.0MHz

## Détail des antennes :

Opérateur : **FREE MOBILE**

Catégorie : **Téléphonie**

Adresse : **GARE DE LA FEE -LES 2 ALPES**

Code Postal / Commune : **38860 MONT-DE-LANS**

**HAUTEUR : 17.6M**

ANTENNE	N°ID	ACCORD ANFR IMPLANTATION DERNIÈRE MODIFICATION	ORIENTATION	BANDES DE FRÉQUENCES
5G NR 700 (5G)	1742160	05/11/2018 27/11/2020	170° 270° 70°	723.0 - 733.0MHz 778.0 - 788.0MHz
LTE 700 (4G)	1742160	05/11/2018 27/11/2020	170° 270° 70°	723.0 - 733.0MHz 778.0 - 788.0MHz
UMTS 900 (3G)	1742160	05/11/2018 27/11/2020	170° 270° 70°	899.9 - 904.9MHz 944.9 - 949.9MHz
LTE 1800 (4G)	1742160	05/11/2018 27/11/2020	170° 270° 70°	1750.0 - 1765.0MHz 1845.0 - 1860.0MHz
UMTS 2100 (3G)	1742160	05/11/2018 27/11/2020	170° 270° 70°	1954.9 - 1959.9MHz 2144.9 - 2149.9MHz
LTE 2600 (4G)	1742160	05/11/2018 27/11/2020	170° 270° 70°	2550.0 - 2570.0MHz 2670.0 - 2690.0MHz

## Détail des antennes :

Opérateur : **SFR**

Catégorie : **FH**

Adresse : **GARE DE LA FEE -LES 2 ALPES**

Code Postal / Commune :**38860 MONT-DE-LANS**

**HAUTEUR : 23.3M**

<b>ANTENNE</b>	<b>N°ID</b>	<b>ACCORD ANFR IMPLANTATION DERNIÈRE MODIFICATION</b>	<b>ORIENTATION</b>	<b>BANDES DE FRÉQUENCES</b>
FH (Faisceau hertzien)	1716541	24/08/2018	288.1°	17.7 - 18.1GHz

## Détail des antennes :

Opérateur : **ORANGE service fixe**

Catégorie : **FH**

Adresse : **GARE DE LA FEE -LES 2 ALPES**

Code Postal / Commune :**38860 MONT-DE-LANS**

**HAUTEUR : 20M**

<b>ANTENNE</b>	<b>N°ID</b>	<b>ACCORD ANFR IMPLANTATION DERNIÈRE MODIFICATION</b>	<b>ORIENTATION</b>	<b>BANDES DE FRÉQUENCES</b>
FH (Faisceau hertzien)	1754719	30/11/2018	309°	10.7 - 11.7GHz

## Détail des antennes :

Opérateur : **FREE MOBILE**

Catégorie : **FH**

Adresse : **GARE DE LA FEE -LES 2 ALPES**

Code Postal / Commune : **38860 MONT-DE-LANS**

**HAUTEUR : 17.7M**

ANTENNE	N°ID	ACCORD ANFR IMPLANTATION DERNIÈRE MODIFICATION	ORIENTATION	BANDES DE FRÉQUENCES
FH (Faisceau hertzien)	1742160	05/11/2018 27/11/2020	288.3°	17.7 - 18.1GHz



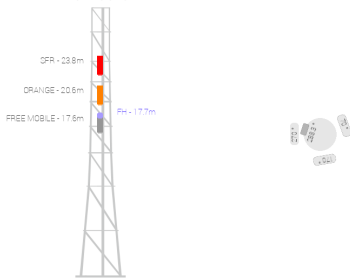
## GARE DE LA FEE -LES 2 ALPES (La belle étoile) 38860 Les Deux Alpes

eNB (RNC)	421679 (0)
Support ID	2053561
Hauteur	29 m
Nature	Pylône autostable
Propriétaire	HIVORY
GPS	45.00361111,6.16805556
Date implémentation	05/11/2018 (473 jours pour l'activation)
Date modification	27/11/2020
Date activation	21/02/2020 (en service depuis 497 jours)
Systèmes	UMTS 900 · UMTS 2100 · LTE 2600 · LTE 1800 · LTE 700 · FH · 5G NR 700
Opérateurs	SFR · ORANGE · FREE MOBILE

### Systèmes présents

Système	Date mise en service	Etat
UMTS 900	21/02/2020	En service
LTE 1800	21/02/2020	En service
LTE 700	02/03/2020	En service
LTE 2600	21/02/2020	En service
5G NR 700	-	Projet approuvé
UMTS 2100	21/02/2020	En service

### Pylône autostable (29m) (23)



Secteurs: 3 FH 1

### Speedtests



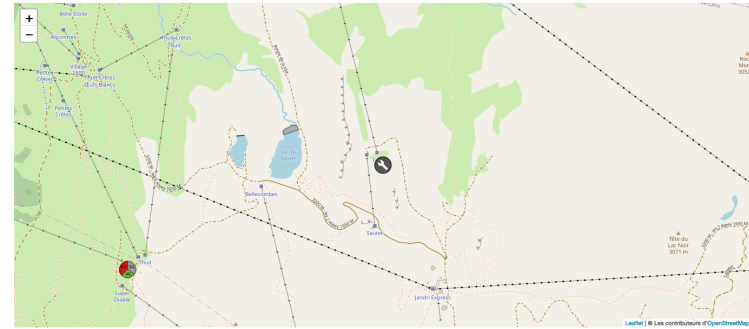
### Pannes

Depuis le	Fin le	Voix	Data
02/07/2021	02/10/2021	HS	HS

### Détection RNCMobile

Tech	LCID	RNC	CID	LAC	PSC	Importé le
4G	107949886	421679	62	3800	265	26/07/2020 18:45
4G	107949887	421679	63	3800	266	26/07/2020 18:45
4G	107949895	421679	71	3800	264	26/07/2020 18:45
4G	107949896	421679	72	3800	265	26/07/2020 18:45
4G	107949897	421679	73	3800	266	26/07/2020 18:45
4G	107949906	421679	82	3800	265	26/07/2020 18:45

### Emplacement du site



### Photos

Pas de photos

### 10 derniers Speedtests

RNC	CID	Tech	Vitesse Down	Vitesse Up	Ville	Date
-----	-----	------	--------------	------------	-------	------



## Pylône autostable

GARE DE LA FEE -LES 2 ALPES (LA BELLE ÉTOILE)  
38860 MONT-DE-LANS

### SFR

	900	1800		900	2100
GSM	2018-11-16	non	UMTS	2018-11-16	2018-11-16

	700	800	1800	2100	2600
LTE	non	2018-11-16	2018-11-16	non	non

	700	2100	3500
5G NR	non	non	non

### Bouygues Telecom

	900	1800		900	2100
GSM	2019-05-27	non	UMTS	2019-05-27	2019-12-30

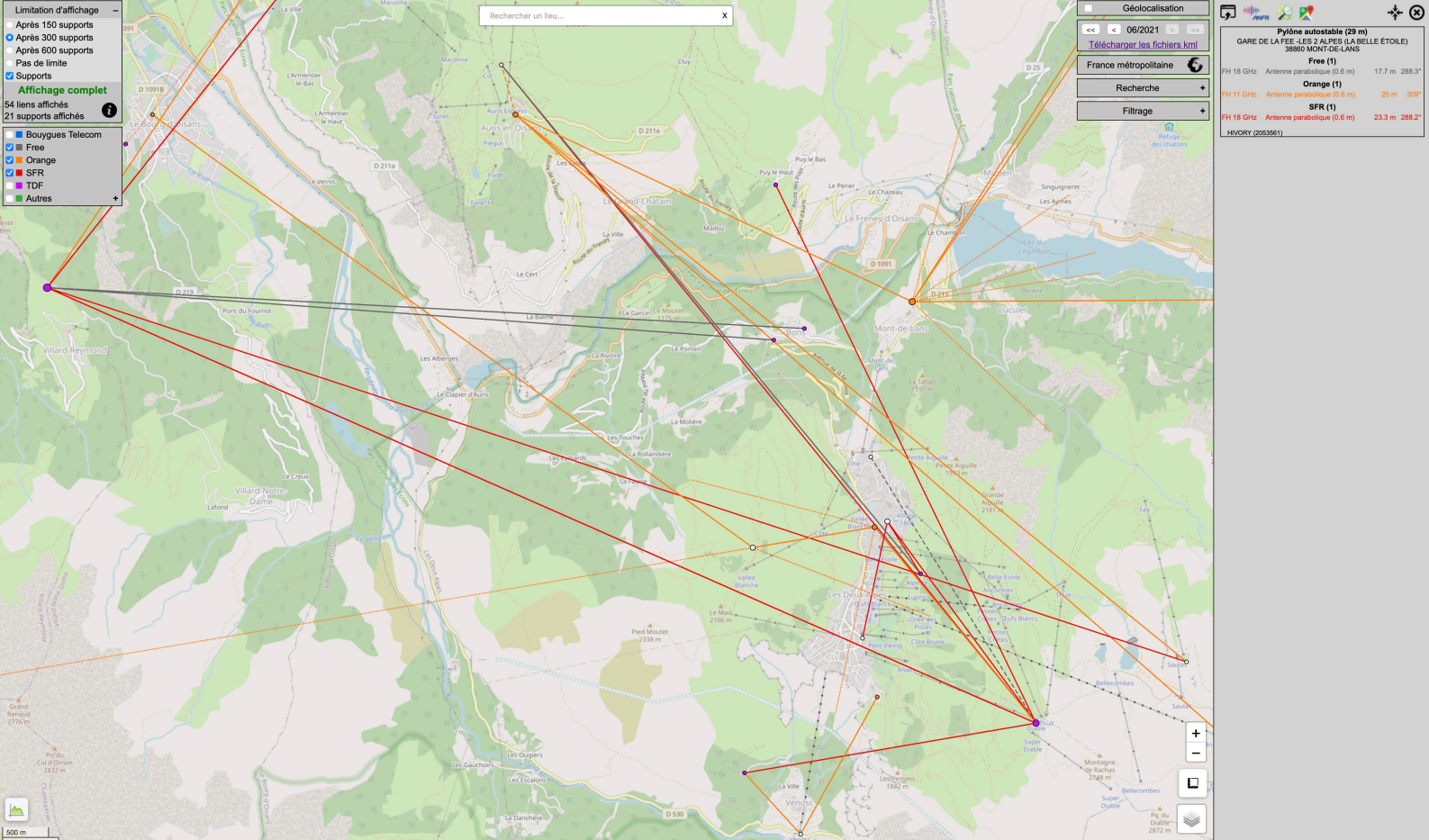
	700	800	1800	2100	2600
LTE	non	2019-08-13	2019-12-30	non	non

	700	2100	3500
5G NR	non	non	non

- Limitation d'affichage
- Après 150 supports
  - Après 300 supports
  - Après 600 supports
  - Pas de limite
  - Supports
- Affichage complet**
- 54 liens affichés  
21 supports affichés

- Bouygues Telecom**
- Free
  - Orange
  - SFR
  - TDF
  - Autres

Rechercher un lieu... X



Géolocalisation

<< < 06/2021 > >>

Télécharger les fichiers kml

France métropolitaine

Recherche +

Filtrage +

**Pyône autostable (29 m)**

**GARE DE LA FÉE - LES 2 ALPES (LA BELLE ÉTOILE)**  
38000 MONT-DOLANS

Free (1)		
FH 18 GHz	Antenne parabolique (0,6 m)	17,7 m 288,3°
Orange (1)		
FH 11 GHz	Antenne parabolique (0,6 m)	20 m 309°
SFR (1)		
FH 18 GHz	Antenne parabolique (0,6 m)	23,3 m 288,2°

HIVORY (2053961)

Grand Renaud 2776 m

Pic du Col d'Ornon 2672 m

500 m

+

-

🏠

🗺️

📶

Montagne de Barbas 2748 m

Super Ovale

Bellecombes

Pic du Diabler 2872 m