

Détail du site :

N° identification : 587424

Description du site : Bâtiment / 10m / Société Privée SA

Adresse : GARE D'ARRIVÉE COL DU JOLY COL DU JOLY

Code Postal / Commune : 74170 CONTAMINES MONTJOIE

Téléphonie



2G/3G/4G



2G/3G/4G



2G/3G/4G/5G

free

3G/4G/5G

FH



Faisceau hertzien

Faisceau hertzien



Faisceau hertzien

free

Faisceau hertzien

Opérateur : **ORANGE**

Catégorie : **Téléphonie**

Adresse : **GARE D'ARRIVÉE COL DU JOLY**

Code Postal / Commune : **74170 CONTAMINES MONTJOIE**

Détail des antennes :

N° de station ANFR : **0742290151**

Date de mise en service : **23/11/2000** - Date de dernière modification : **30/10/2020**

HAUTEUR : 6.2 MÈTRES

N° ANTENNE	ORIENTATIONS	EMETTEURS	DATES DE MISES EN SERVICE	BANDES DE FRÉQUENCES
393206	60°	LTE 2600 (4G)	30/11/2018	2635-2655 MHz 2515-2535 MHz
		LTE 2100 (4G)	19/12/2019	2154.9-2169.7 MHz 1964.9-1979.7 MHz
		LTE 1800 (4G)	10/12/2019	1805-1825 MHz 1710-1730 MHz
		LTE 800 (4G)	20/12/2018	852-862 MHz 811-821 MHz
		LTE 700 (4G)	19/11/2020	763-773 MHz 708-718 MHz
		UMTS 2100 (3G)	13/09/2010	2154.9-2169.7 MHz 1964.9-1979.7 MHz
		UMTS 900 (3G)	20/01/2020	934.9-943.6 MHz 889.9-898.6 MHz
		GSM 900 (2G)	23/11/2000	934.9-943.6 MHz 889.9-898.6 MHz
N° ANTENNE	ORIENTATIONS	EMETTEURS	DATES DE MISES EN SERVICE	BANDES DE FRÉQUENCES
393207	240°	LTE 2600 (4G)	30/11/2018	2635-2655 MHz 2515-2535 MHz
		LTE 2100 (4G)	19/12/2019	2154.9-2169.7 MHz 1964.9-1979.7 MHz
		LTE 1800 (4G)	10/12/2019	1805-1825 MHz 1710-1730 MHz
		LTE 800 (4G)	20/12/2018	852-862 MHz 811-821 MHz
		LTE 700 (4G)	19/11/2020	763-773 MHz 708-718 MHz
		UMTS 2100 (3G)	13/09/2010	2154.9-2169.7 MHz 1964.9-1979.7 MHz
		UMTS 900 (3G)	20/01/2020	934.9-943.6 MHz 889.9-898.6 MHz
		GSM 900 (2G)	23/11/2000	934.9-943.6 MHz 889.9-898.6 MHz

Opérateur : SFR

Catégorie : Téléphonie

Adresse : GARE D'ARRIVÉE COL DU JOLY

Code Postal / Commune : 74170 CONTAMINES MONTJOIE

Détail des antennes :

N° de station ANFR : 0742700512

Date de mise en service : 07/08/2017 - Date de dernière modification : 29/10/2021

HAUTEUR : 7.2 MÈTRES

N° ANTENNE	ORIENTATIONS	EMETTEURS	DATES DE MISES EN SERVICE	BANDES DE FRÉQUENCES
4219162	70°	5G NR 2100 (5G)		2149.9-2154.9 MHz 2110.5-2125.3 MHz 1959.9-1964.9 MHz 1920.5-1935.3 MHz
		LTE 2600 (4G)		2620-2635 MHz 2500-2515 MHz
		LTE 2100 (4G)	23/01/2019	2149.9-2154.9 MHz 2110.5-2125.3 MHz 1959.9-1964.9 MHz 1920.5-1935.3 MHz
		LTE 1800 (4G)	03/08/2018	1825-1845 MHz 1730-1750 MHz
		LTE 800 (4G)	29/09/2017	842-852 MHz 801-811 MHz
		LTE 700 (4G)		758-763 MHz 703-708 MHz
		UMTS 900 (3G)	29/09/2017	951.2-959.9 MHz 906.2-914.9 MHz
		GSM 900 (2G)	29/09/2017	951.2-959.9 MHz 906.2-914.9 MHz

HAUTEUR : 6.2 MÈTRES

N° ANTENNE	ORIENTATIONS	EMETTEURS	DATES DE MISES EN SERVICE	BANDES DE FRÉQUENCES
4219164	240°	5G NR 2100 (5G)		2149.9-2154.9 MHz 2110.5-2125.3 MHz 1959.9-1964.9 MHz 1920.5-1935.3 MHz
		LTE 2600 (4G)		2620-2635 MHz 2500-2515 MHz
		LTE 2100 (4G)	23/01/2019	2149.9-2154.9 MHz 2110.5-2125.3 MHz 1959.9-1964.9 MHz 1920.5-1935.3 MHz
		LTE 1800 (4G)	03/08/2018	1825-1845 MHz 1730-1750 MHz
		LTE 800 (4G)	29/09/2017	842-852 MHz 801-811 MHz

		LTE 700 (4G)		758-763 MHz 703-708 MHz
		UMTS 900 (3G)	29/09/2017	951.2-959.9 MHz 906.2-914.9 MHz
		GSM 900 (2G)	29/09/2017	951.2-959.9 MHz 906.2-914.9 MHz

Opérateur : **BOUYGUES TELECOM**

Catégorie : **Téléphonie**

Adresse : **GARE D'ARRIVÉE COL DU JOLY**

Code Postal / Commune : **74170 CONTAMINES MONTJOIE**

Détail des antennes :

N° de station ANFR : **0742750247**

Date de mise en service : **18/12/2004** - Date de dernière modification : **01/02/2019**

HAUTEUR : 7.2 MÈTRES

N° ANTENNE	ORIENTATIONS	EMETTEURS	DATES DE MISES EN SERVICE	BANDES DE FRÉQUENCES
4219162	70°	LTE 2100 (4G)	14/02/2019	2125.3-2140.1 MHz 1935.3-1950.1 MHz
		LTE 1800 (4G)	07/12/2018	1860-1880 MHz 1765-1785 MHz
		LTE 800 (4G)	10/07/2017	832-842 MHz 791-801 MHz
		UMTS 2100 (3G)	04/01/2011	2125.3-2140.1 MHz 1935.3-1950.1 MHz 1900.1-1905.1 MHz
		UMTS 900 (3G)	28/09/2017	925.1-934.9 MHz 880.1-889.9 MHz
		GSM 900 (2G)	18/12/2004	925.1-934.9 MHz 880.1-889.9 MHz

HAUTEUR : 6.2 MÈTRES

N° ANTENNE	ORIENTATIONS	EMETTEURS	DATES DE MISES EN SERVICE	BANDES DE FRÉQUENCES
4219164	240°	LTE 2100 (4G)	14/02/2019	2125.3-2140.1 MHz 1935.3-1950.1 MHz
		LTE 1800 (4G)	07/12/2018	1860-1880 MHz 1765-1785 MHz
		LTE 800 (4G)	10/07/2017	832-842 MHz 791-801 MHz
		UMTS 2100 (3G)	04/01/2011	2125.3-2140.1 MHz 1935.3-1950.1 MHz 1900.1-1905.1 MHz
		UMTS 900 (3G)	28/09/2017	925.1-934.9 MHz 880.1-889.9 MHz
		GSM 900 (2G)	18/12/2004	925.1-934.9 MHz 880.1-889.9 MHz

Opérateur : **FREE MOBILE**

Catégorie : **Téléphonie**

Adresse : **GARE D'ARRIVÉE COL DU JOLY**

Code Postal / Commune : **74170 CONTAMINES MONTJOIE**

Détail des antennes :

N° de station ANFR : **0740990290**

Date de mise en service : **20/11/2018** - Date de dernière modification : **16/07/2021**

HAUTEUR : 7.5 MÈTRES

N° ANTENNE	ORIENTATIONS	EMETTEURS	DATES DE MISES EN SERVICE	BANDES DE FRÉQUENCES
4868400	240°	5G NR 700 (5G)	19/11/2021	778-788 MHz 723-733 MHz
		LTE 2600 (4G)	20/11/2018	2670-2690 MHz 2550-2570 MHz
		LTE 1800 (4G)	20/11/2018	1845-1860 MHz 1750-1765 MHz
		LTE 700 (4G)	08/07/2019	778-788 MHz 723-733 MHz
		UMTS 2100 (3G)	20/11/2018	2140.1-2154.9 MHz 1950.1-1964.9 MHz
		UMTS 900 (3G)	20/11/2018	944.9-949.9 MHz 899.9-904.9 MHz

HAUTEUR : 5.7 MÈTRES

N° ANTENNE	ORIENTATIONS	EMETTEURS	DATES DE MISES EN SERVICE	BANDES DE FRÉQUENCES
4868398	70°	5G NR 700 (5G)	19/11/2021	778-788 MHz 723-733 MHz
		LTE 2600 (4G)	20/11/2018	2670-2690 MHz 2550-2570 MHz
		LTE 1800 (4G)	20/11/2018	1845-1860 MHz 1750-1765 MHz
		LTE 700 (4G)	08/07/2019	778-788 MHz 723-733 MHz
		UMTS 2100 (3G)	20/11/2018	2140.1-2154.9 MHz 1950.1-1964.9 MHz
		UMTS 900 (3G)	20/11/2018	944.9-949.9 MHz 899.9-904.9 MHz

Opérateur : **ORANGE service fixe**

Catégorie : **FH**

Adresse : **GARE D'ARRIVÉE COL DU JOLY**

Code Postal / Commune : **74170 CONTAMINES MONTJOIE**

Détail des antennes :

N° de station ANFR : **0740220098**

Date de mise en service : **14/11/2017** - Date de dernière modification : **16/04/2021**

HAUTEUR : 8 MÈTRES

N° ANTENNE	ORIENTATIONS	EMETTEURS	BANDES DE FRÉQUENCES
5035939	250.1°	FH (Faisceau hertzien)	10.7-11.7 GHz

Opérateur : **SFR**

Catégorie : **FH**

Adresse : **GARE D'ARRIVÉE COL DU JOLY**

Code Postal / Commune : **74170 CONTAMINES MONTJOIE**

Détail des antennes :

N° de station ANFR : **0742700512**

Date de mise en service : **07/08/2017** - Date de dernière modification : **29/10/2021**

HAUTEUR : 7 MÈTRES

N° ANTENNE	ORIENTATIONS	EMETTEURS	BANDES DE FRÉQUENCES
4219166	252.3°	FH (Faisceau hertzien)	22.2-22.4 GHz

Opérateur : **BOUYGUES TELECOM**

Catégorie : **FH**

Adresse : **GARE D'ARRIVÉE COL DU JOLY**

Code Postal / Commune : **74170 CONTAMINES MONTJOIE**

Détail des antennes :

N° de station ANFR : **0742750247**

Date de mise en service : **18/12/2004** - Date de dernière modification : **01/02/2019**

HAUTEUR : 6.2 MÈTRES

N° ANTENNE	ORIENTATIONS	EMETTEURS	BANDES DE FRÉQUENCES
456589	252°	FH (Faisceau hertzien)	22.1-22.2 GHz

Opérateur : **FREE MOBILE**

Catégorie : **FH**

Adresse : **GARE D'ARRIVÉE COL DU JOLY**

Code Postal / Commune : **74170 CONTAMINES MONTJOIE**

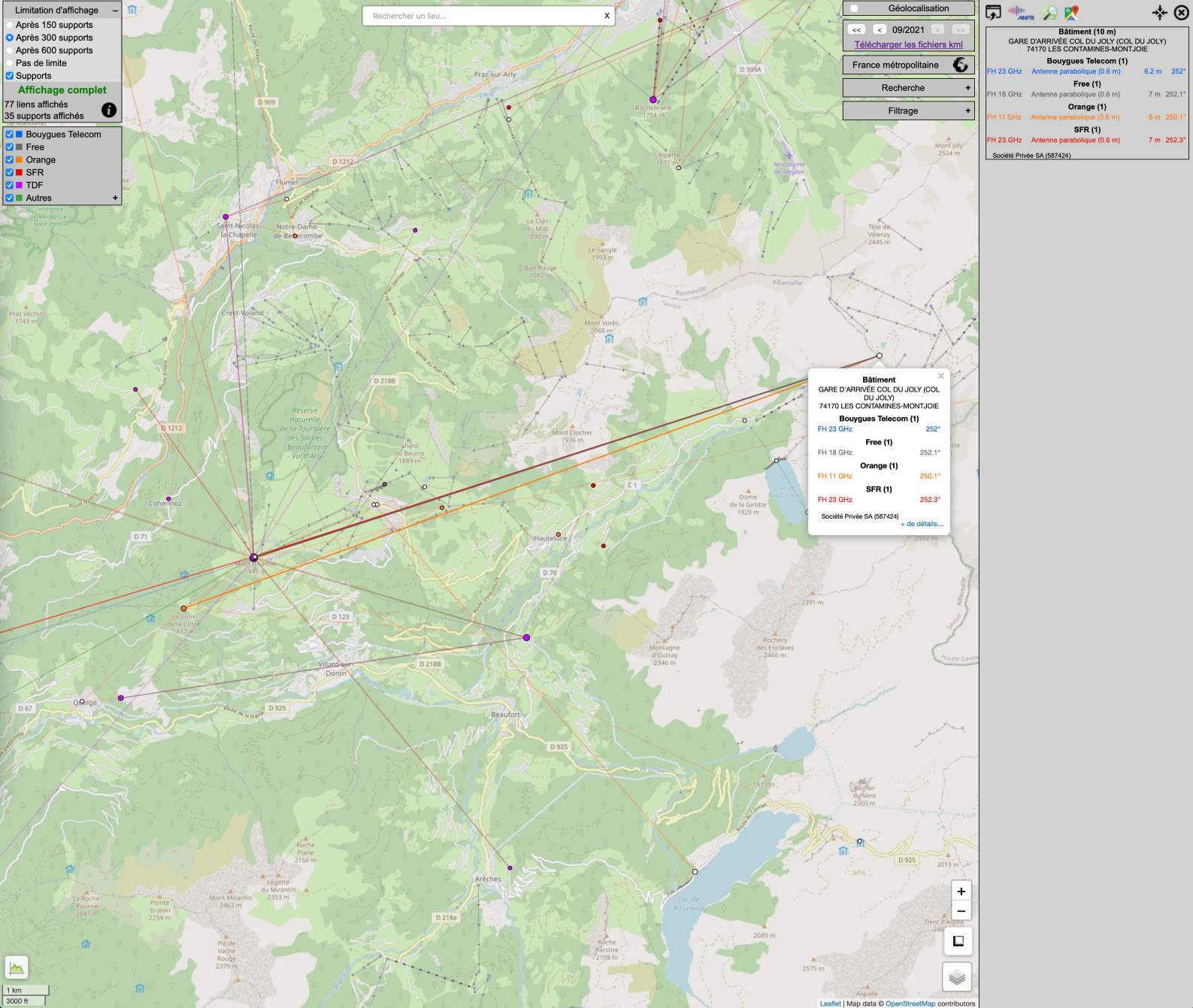
Détail des antennes :

N° de station ANFR : **0740990290**

Date de mise en service : **20/11/2018** - Date de dernière modification : **16/07/2021**

HAUTEUR : 7 MÈTRES

N° ANTENNE	ORIENTATIONS	EMETTEURS	BANDES DE FRÉQUENCES
4911526	252.1°	FH (Faisceau hertzien)	18.8-19.3 GHz



- Limitation d'affichage
- Après 150 supports
- Après 300 supports
- Après 600 supports
- Pas de limite
- Supports
- Affichage complet**
- 77 liens affichés
- 35 supports affichés
- Bouygues Telecom
- Free
- Orange
- SFR
- TDF
- Autres

Rechercher un lieu... X

Géolocalisation

<< < 09/2021 > >>

Télécharger les fichiers kml

France métropolitaine

Recherche +

Filtrage +

Bâtiment (10 m)			
GARE D'ARRIVÉE COL DU JOLY (COL DU JOLY) 74170 LES CONTAMINES-MONTJOIE			
Bouygues Telecom (1)			
FH 23 GHz	Antenne parabolique (0.6 m)	6.2 m	252°
Free (1)			
FH 18 GHz	Antenne parabolique (0.6 m)	7 m	252.1°
Orange (1)			
FH 11 GHz	Antenne parabolique (0.6 m)	8 m	250.1°
SFR (1)			
FH 23 GHz	Antenne parabolique (0.6 m)	7 m	252.3°
Société Privée SA (587424)			

Bâtiment
GARE D'ARRIVÉE COL DU JOLY (COL DU JOLY)
74170 LES CONTAMINES-MONTJOIE

Bouygues Telecom (1)

FH 23 GHz 252°

Free (1) 252.1°

Orange (1) 250.1°

SFR (1) 252.3°

Société Privée SA (587424) [+ de détails...](#)

1 km
3000 ft

GARE D'ARRIVÉE COL DU JOLY (COL DU JOLY) 74170 Les Contamines-Montjoie

eNB (RNC)	413049 (1319)
Support ID	587424
Hauteur	10 m
Nature	Bâtiment
Propriétaire	Société Privée SA
GPS	45.785,6.67416667
Date implémentation	27/10/2017 (389 jours pour l'activation)
Date modification	16/07/2021
Date activation	20/11/2018 (en service depuis 1139 jours)
Systèmes	UMTS 900 • UMTS 2100 • LTE 2600 • LTE 1800 • FH • LTE 700 • 5G NR 700
Opérateurs	SFR • ORANGE • BOUYGUES TELECOM • FREE MOBILE

Systèmes présents

Système	Date mise en service	Etat
UMTS 900	20/11/2018	En service
LTE 700	08/07/2019	En service
LTE 1800	20/11/2018	En service
LTE 2600	20/11/2018	En service
5G NR 700	19/11/2021	Techniquement opérationnel
UMTS 2100	20/11/2018	En service

Bâtiment (10m) (17)



Secteurs: 2 FH: 1

Speedtests

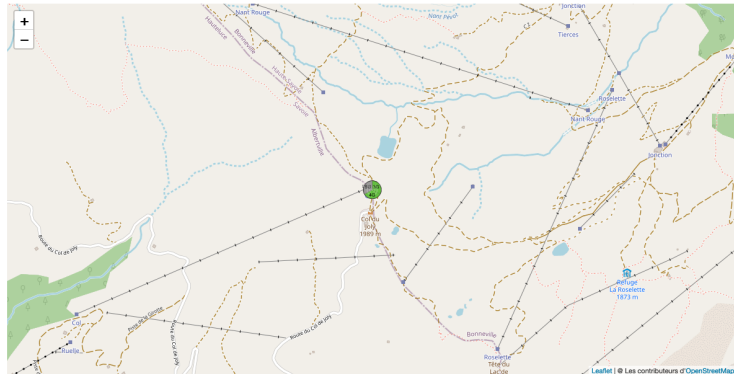


Période	Toutes Technologies	3G	4G	5G	Gain 5G/4G
	Nombre de tests	11	10	0	-
Depuis le premier test réalisé	Record du site	211 Mbps	211 Mbps	0 Mbps	-211 Mbps -100%
	Moyenne du site	76 Mbps	82 Mbps	0 Mbps	-82 Mbps -100%
Sur la période sélectionnée	Nombre de tests	10	9	0	-
Du 02-01-2020	Record du site	211 Mbps	211 Mbps	0 mbps	-211 Mbps -100%
Au 02-01-2022	Moyenne du site	50 Mbps	84 Mbps	0 mbps	-84 Mbps -100%

Détection RNCMobile

Tech	LCID	RNC	CID	LAC	PSC	Importé le
3G	86445556	1319	3572	3740	47	10/03/2020 16:58
3G	86445560	1319	3576	3740	25	14/03/2020 14:53
3G	86503943	1319	61959	3740	25	14/03/2020 14:53
3G	86503947	1319	61963	3740	47	10/03/2020 16:58
3G	53448726	13049	22	3740	25	07/03/2019 09:11
3G	53448795	13049	91	3740	47	11/08/2019 11:28
3G	53448796	13049	92	3740	25	24/03/2019 17:58
4G	105740605	413049	61	7403	69	11/08/2019 11:28
4G	105740606	413049	62	7403	70	14/03/2020 14:53
4G	105740615	413049	71	7403	69	11/08/2019 11:28
4G	105740616	413049	72	7403	70	14/03/2020 14:53
4G	105740625	413049	81	7403	69	11/08/2019 11:28
4G	105740626	413049	82	7403	70	14/03/2020 14:53

Emplacement du site

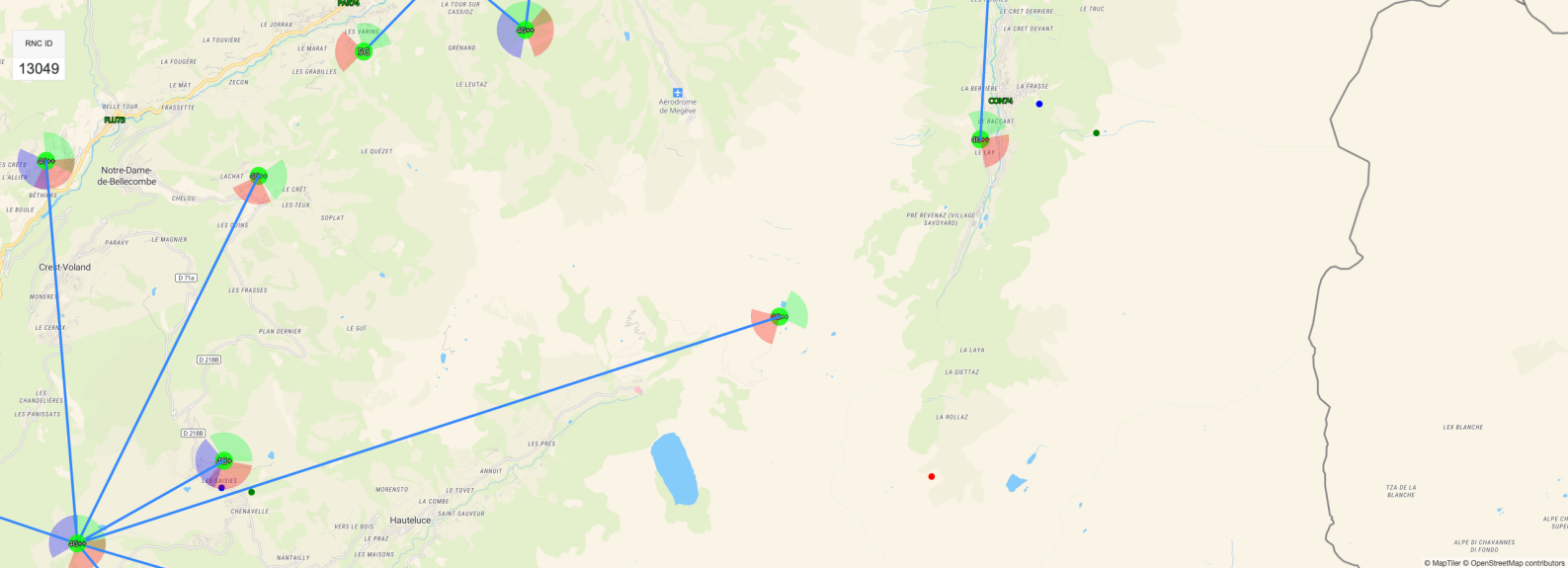


Photos



10 derniers Speedtests

RNC	CID	Tech	Vitesse Down	Vitesse Up	Ville	Date
1319	3572	3G	14.7 Mb/s	4.06 Mb/s	Les Contamines-Montjoie	27/10/2021 14:13:44
13049	61	4G	211.44 Mb/s	39.35 Mb/s	Les Contamines-Montjoie	21/07/2021 12:22:24
13049	61	4G	107.19 Mb/s	13.19 Mb/s	Les Contamines-Montjoie	16/08/2020 14:48:38
13049	61	4G	84.14 Mb/s	11.66 Mb/s	Les Contamines-Montjoie	16/08/2020 11:58:30
13049	71	4G	36.93 Mb/s	17.45 Mb/s	Les Contamines-Montjoie	16/08/2020 11:52:06
13049	61	4G	59.92 Mb/s	13.64 Mb/s	Les Contamines-Montjoie	16/08/2020 11:27:22
13049	61	4G	101.93 Mb/s	16.84 Mb/s	Les Contamines-Montjoie	16/08/2020 11:17:04
13049	72	4G	33.05 Mb/s	3.78 Mb/s	Hauteluce	09/08/2020 09:23:06
13049	72	4G	24.39 Mb/s	3.98 Mb/s	Hauteluce	09/08/2020 09:22:42
13049	61	4G	96.2 Mb/s	23.69 Mb/s	Les Contamines-Montjoie	15/02/2020 14:02:15



Angles | NRA

Dates	Implantat.	Modificat.	Activation
Lavigne	07-08-19	11-03-20	08-08-19
ANFR	27-10-17	16-07-21	20-11-18

Opérateur(s)

Général	10.0m
Orange	6.2m
Bouygues	6.2m
SFR	6.2m

Émetteur(s)

S1	70.0°	5.7m
P1	252.1°	7.0m

Mozilla Location Service

CID	MCC	MNC	PSC	LAC	ECI	Tech	Implantat.
S1	208	15	47	7403	105740605	4G	06-08-19
S2	208	15	0	7403	105740606	4G	06-08-21
S3	208	15	48	7403	105740616	4G	27-12-19
S4	208	15	47	7403	105740625	4G	06-08-19
S5	208	15	0	7403	105740626	4G	05-08-20
S6	208	15	47	3740	53448795	3G	06-08-19

Fréquences

	900	2100	2600	2100	1800	700	3500
Lavigne	✓	✓	✓	✗	✓	✓	✗
ANFR	✓	✓	✓	✗	✓	✓	✗

Informations

RNCMobile.net [Partiellement identifié](#)

Déclaration

Ce site est déclaré à l'ANFR.

Adresse

GARE D'ARRIVÉE COL DU JOLY (COL DU JOLY) 74170 LES CONTAMINES-MONTJOIE

BID

Ce site n'a pas de BID.

Statut

Ce site est fonctionnel.

Type

Standard

Support ID

587424

GPS

45.785,6.674166

Propriétaire

Société Privée SA

Nature

Bâtiment

URL

Historique

	Implantat.	Information
🕒	23-12-21	Fin de l'incident sur ce site
🕒	28-12-21	Détection d'un incident (data) sur ce site.
🕒	28-12-21	Détection d'un incident (voix) sur ce site.
🕒	09-12-21	Fin de l'incident sur ce site
🕒	09-12-21	Détection d'un incident (data) sur ce site.
🕒	09-12-21	Détection d'un incident (voix) sur ce site.
🕒	11-03-20	Ce RNC a été trouvé partiellement sur RNCMobile.
🕒	28-12-19	Détection de la fréquence LTE 700 (source: MLS).
🕒	08-08-19	Ce RNC a été trouvé partiellement sur RNCMobile.
🕒	07-08-19	Ajout initial d'un site
🕒	06-08-19	Première détection du site.