

Détail du site :

N° identification : 538713

Description du site : Pylône tubulaire / 30m / TDF

Adresse : 257 CHEM DE LA CROIX DU BAPTIEUX STATION TDF LA CITADELLE

Code Postal / Commune : 74170 CONTAMINES MONTJOIE

Téléphonie



2G/3G/4G



2G/3G/4G



2G/3G/4G/5G

free

3G/4G/5G


TNT

Multiplex

FH



Faisceau hertzien



Faisceau hertzien

free Faisceau hertzien

Opérateur : **ORANGE**

Catégorie : **Téléphonie**

Adresse : **257 CHEM DE LA CROIX DU BAPTIEUX STATION TDF**

Code Postal / Commune : **74170 CONTAMINES MONTJOIE**

Détail des antennes :

N° de station ANFR : **0742290104**

Date de mise en service : **10/11/1999** - Date de dernière modification : **06/03/2020**

HAUTEUR : 20.5 MÈTRES

N° ANTENNE	ORIENTATIONS	EMETTEURS	DATES DE MISES EN SERVICE	BANDES DE FRÉQUENCES
186974	20°	LTE 1800 (4G)	05/10/2017	1805-1825 MHz 1710-1730 MHz
		LTE 800 (4G)	22/01/2015	852-862 MHz 811-821 MHz
		UMTS 900 (3G)	15/11/2018	934.9-943.6 MHz 889.9-898.6 MHz
		GSM 900 (2G)	10/11/1999	934.9-943.6 MHz 889.9-898.6 MHz
N° ANTENNE	ORIENTATIONS	EMETTEURS	DATES DE MISES EN SERVICE	BANDES DE FRÉQUENCES
186975	140°	LTE 1800 (4G)	05/10/2017	1805-1825 MHz 1710-1730 MHz
		LTE 800 (4G)	22/01/2015	852-862 MHz 811-821 MHz
		UMTS 900 (3G)	15/11/2018	934.9-943.6 MHz 889.9-898.6 MHz
		GSM 900 (2G)	10/11/1999	934.9-943.6 MHz 889.9-898.6 MHz

HAUTEUR : 17.2 MÈTRES

N° ANTENNE	ORIENTATIONS	EMETTEURS	DATES DE MISES EN SERVICE	BANDES DE FRÉQUENCES
609297	20°	LTE 2600 (4G)	11/12/2014	2635-2655 MHz 2515-2535 MHz
		LTE 2100 (4G)	10/03/2020	2154.9-2169.7 MHz 1964.9-1979.7 MHz
		UMTS 2100 (3G)	24/12/2007	2154.9-2169.7 MHz 1964.9-1979.7 MHz
N° ANTENNE	ORIENTATIONS	EMETTEURS	DATES DE MISES EN SERVICE	BANDES DE FRÉQUENCES
609299	140°	LTE 2600 (4G)	11/12/2014	2635-2655 MHz 2515-2535 MHz
		LTE 2100 (4G)	10/03/2020	2154.9-2169.7 MHz 1964.9-1979.7 MHz
		UMTS 2100 (3G)	24/12/2007	2154.9-2169.7 MHz 1964.9-1979.7 MHz

Opérateur : SFR

Catégorie : Téléphonie

Adresse : 257 CHEM DE LA CROIX DU BAPTIEUX STATION TDF

Code Postal / Commune : 74170 CONTAMINES MONTJOIE

Détail des antennes :

N° de station ANFR : 0742700060

Date de mise en service : 21/12/1998 - Date de dernière modification : 23/12/2021

HAUTEUR : 14.6 MÈTRES

N° ANTENNE	ORIENTATIONS	EMETTEURS	DATES DE MISES EN SERVICE	BANDES DE FRÉQUENCES
32002	10°	5G NR 2100 (5G)		2110.5-2125.3 MHz 1920.5-1935.3 MHz
		LTE 2600 (4G)		2620-2635 MHz 2500-2515 MHz
		LTE 2100 (4G)	13/01/2021	2110.5-2125.3 MHz 1920.5-1935.3 MHz
		LTE 1800 (4G)	16/07/2018	1825-1845 MHz 1730-1750 MHz
		LTE 800 (4G)	03/01/2017	842-852 MHz 801-811 MHz
		LTE 700 (4G)		758-763 MHz 703-708 MHz
		UMTS 900 (3G)	22/12/2016	951.2-959.9 MHz 906.2-914.9 MHz
		GSM 900 (2G)	21/12/1998	951.2-959.9 MHz 906.2-914.9 MHz

N° ANTENNE	ORIENTATIONS	EMETTEURS	DATES DE MISES EN SERVICE	BANDES DE FRÉQUENCES
32003	165°	5G NR 2100 (5G)		2110.5-2125.3 MHz 1920.5-1935.3 MHz
		LTE 2600 (4G)		2620-2635 MHz 2500-2515 MHz
		LTE 2100 (4G)	13/01/2021	2110.5-2125.3 MHz 1920.5-1935.3 MHz
		LTE 1800 (4G)	16/07/2018	1825-1845 MHz 1730-1750 MHz
		LTE 800 (4G)	03/01/2017	842-852 MHz 801-811 MHz
		LTE 700 (4G)		758-763 MHz 703-708 MHz
		UMTS 900 (3G)	22/12/2016	951.2-959.9 MHz 906.2-914.9 MHz
		GSM 900 (2G)	21/12/1998	951.2-959.9 MHz 906.2-914.9 MHz

N° ANTENNE	ORIENTATIONS	EMETTEURS	DATES DE MISES EN SERVICE	BANDES DE FRÉQUENCES
4238136	230°	5G NR 2100 (5G)		2110.5-2125.3 MHz 1920.5-1935.3 MHz
		LTE 2600 (4G)		2620-2635 MHz

		LTE 2100 (4G)	13/01/2021	2500-2515 MHz 2110.5-2125.3 MHz 1920.5-1935.3 MHz
		LTE 1800 (4G)	16/07/2018	1825-1845 MHz 1730-1750 MHz
		LTE 800 (4G)	03/01/2017	842-852 MHz 801-811 MHz
		LTE 700 (4G)		758-763 MHz 703-708 MHz
		UMTS 900 (3G)	22/12/2016	951.2-959.9 MHz 906.2-914.9 MHz
		GSM 900 (2G)	21/12/1998	951.2-959.9 MHz 906.2-914.9 MHz

HAUTEUR : 13.6 MÈTRES

N° ANTENNE	ORIENTATIONS	EMETTEURS	DATES DE MISES EN SERVICE	BANDES DE FRÉQUENCES
7474027	10°	5G NR 3500 (5G)		3490-3570 MHz
N° ANTENNE	ORIENTATIONS	EMETTEURS	DATES DE MISES EN SERVICE	BANDES DE FRÉQUENCES
7474029	165°	5G NR 3500 (5G)		3490-3570 MHz
N° ANTENNE	ORIENTATIONS	EMETTEURS	DATES DE MISES EN SERVICE	BANDES DE FRÉQUENCES
7474031	230°	5G NR 3500 (5G)		3490-3570 MHz

Opérateur : **BOUYGUES TELECOM**

Catégorie : **Téléphonie**

Adresse : **257 CHEM DE LA CROIX DU BAPTIEUX STATION TDF**

Code Postal / Commune : **74170 CONTAMINES MONTJOIE**

Détail des antennes :

N° de station ANFR : **0742750239**

Date de mise en service : **08/06/2005** - Date de dernière modification : **15/06/2018**

HAUTEUR : 14.6 MÈTRES

N° ANTENNE	ORIENTATIONS	EMETTEURS	DATES DE MISES EN SERVICE	BANDES DE FRÉQUENCES
32002	10°	LTE 1800 (4G)	30/10/2018	1860-1880 MHz 1765-1785 MHz
		LTE 800 (4G)	24/02/2014	832-842 MHz 791-801 MHz
		UMTS 2100 (3G)	30/03/2018	2125.3-2140.1 MHz 1935.3-1950.1 MHz 1900.1-1905.1 MHz
		UMTS 900 (3G)	20/12/2016	925.1-934.9 MHz 880.1-889.9 MHz
		GSM 900 (2G)	08/06/2005	925.1-934.9 MHz 880.1-889.9 MHz
N° ANTENNE	ORIENTATIONS	EMETTEURS	DATES DE MISES EN SERVICE	BANDES DE FRÉQUENCES
32003	165°	LTE 1800 (4G)	30/10/2018	1860-1880 MHz 1765-1785 MHz
		LTE 800 (4G)	24/02/2014	832-842 MHz 791-801 MHz
		UMTS 2100 (3G)	30/03/2018	2125.3-2140.1 MHz 1935.3-1950.1 MHz 1900.1-1905.1 MHz
		UMTS 900 (3G)	20/12/2016	925.1-934.9 MHz 880.1-889.9 MHz
		GSM 900 (2G)	08/06/2005	925.1-934.9 MHz 880.1-889.9 MHz
N° ANTENNE	ORIENTATIONS	EMETTEURS	DATES DE MISES EN SERVICE	BANDES DE FRÉQUENCES
4238136	230°	LTE 1800 (4G)	30/10/2018	1860-1880 MHz 1765-1785 MHz
		LTE 800 (4G)	24/02/2014	832-842 MHz 791-801 MHz
		UMTS 2100 (3G)	30/03/2018	2125.3-2140.1 MHz 1935.3-1950.1 MHz 1900.1-1905.1 MHz
		UMTS 900 (3G)	20/12/2016	925.1-934.9 MHz 880.1-889.9 MHz
		GSM 900 (2G)	08/06/2005	925.1-934.9 MHz 880.1-889.9 MHz

Opérateur : **FREE MOBILE**

Catégorie : **Téléphonie**

Adresse : **257 CHEM DE LA CROIX DU BAPTIEUX STATION TDF**

Code Postal / Commune : **74170 CONTAMINES MONTJOIE**

Détail des antennes :

N° de station ANFR : **0740990130**

Date de mise en service : **03/03/2016** - Date de dernière modification : **22/01/2021**

HAUTEUR : 27.4 MÈTRES

N° ANTENNE	ORIENTATIONS	EMETTEURS	DATES DE MISES EN SERVICE	BANDES DE FRÉQUENCES
3972656	20°	5G NR 700 (5G)	19/11/2021	778-788 MHz 723-733 MHz
		LTE 2600 (4G)	03/03/2016	2670-2690 MHz 2550-2570 MHz
		LTE 1800 (4G)	03/03/2017	1845-1860 MHz 1750-1765 MHz
		LTE 700 (4G)	16/12/2019	778-788 MHz 723-733 MHz
		UMTS 2100 (3G)	03/03/2016	2140.1-2154.9 MHz 1950.1-1964.9 MHz
		UMTS 900 (3G)	03/03/2016	944.9-949.9 MHz 899.9-904.9 MHz
N° ANTENNE	ORIENTATIONS	EMETTEURS	DATES DE MISES EN SERVICE	BANDES DE FRÉQUENCES
3972658	125°	5G NR 700 (5G)	19/11/2021	778-788 MHz 723-733 MHz
		LTE 2600 (4G)	03/03/2016	2670-2690 MHz 2550-2570 MHz
		LTE 1800 (4G)	03/03/2017	1845-1860 MHz 1750-1765 MHz
		LTE 700 (4G)	16/12/2019	778-788 MHz 723-733 MHz
		UMTS 2100 (3G)	03/03/2016	2140.1-2154.9 MHz 1950.1-1964.9 MHz
		UMTS 900 (3G)	03/03/2016	944.9-949.9 MHz 899.9-904.9 MHz

Opérateur : SFR

Catégorie : FH

Adresse : 257 CHEM DE LA CROIX DU BAPTIEUX STATION TDF

Code Postal / Commune : 74170 CONTAMINES MONTJOIE

Détail des antennes :

N° de station ANFR : 0742700060

Date de mise en service : 21/12/1998 - Date de dernière modification : 23/12/2021

HAUTEUR : 21.8 MÈTRES

N° ANTENNE	ORIENTATIONS	EMETTEURS	BANDES DE FRÉQUENCES
2336369	4.9°	FH (Faisceau hertzien)	19.3-19.7 GHz
N° ANTENNE	ORIENTATIONS	EMETTEURS	BANDES DE FRÉQUENCES
7237759	4.9°	FH (Faisceau hertzien)	71-74 GHz

Opérateur : **BOUYGUES TELECOM**

Catégorie : **FH**

Adresse : **257 CHEM DE LA CROIX DU BAPTIEUX STATION TDF**

Code Postal / Commune : **74170 CONTAMINES MONTJOIE**

Détail des antennes :

N° de station ANFR : **0742750239**

Date de mise en service : **08/06/2005** - Date de dernière modification : **15/06/2018**

HAUTEUR : 14 MÈTRES

N° ANTENNE	ORIENTATIONS	EMETTEURS	BANDES DE FRÉQUENCES
1689494	3°	FH (Faisceau hertzien)	22.1-22.2 GHz

Opérateur : **FREE MOBILE**

Catégorie : **FH**

Adresse : **257 CHEM DE LA CROIX DU BAPTIEUX STATION TDF**

Code Postal / Commune : **74170 CONTAMINES MONTJOIE**

Détail des antennes :

N° de station ANFR : **0740990130**

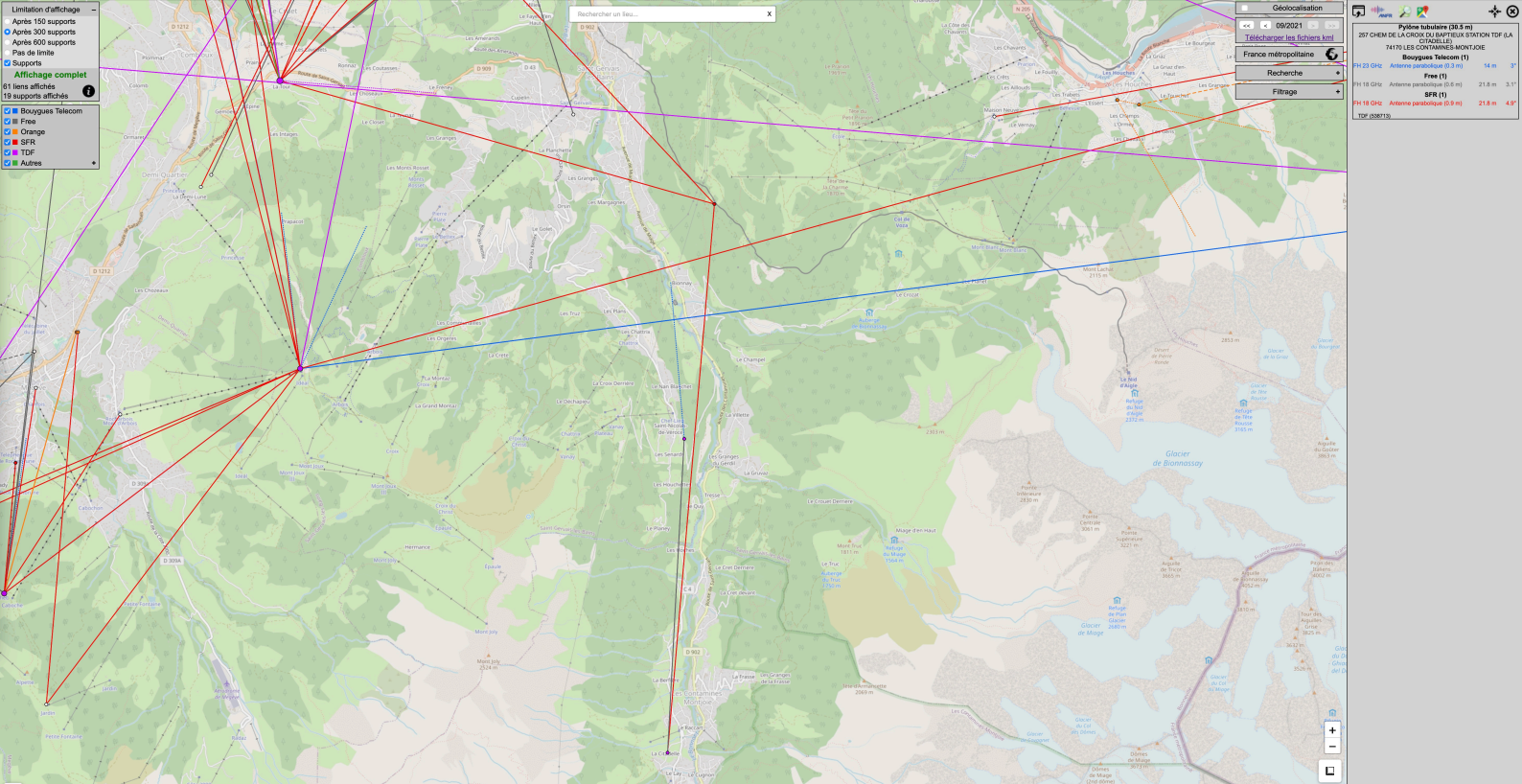
Date de mise en service : **03/03/2016** - Date de dernière modification : **22/01/2021**

HAUTEUR : 21.8 MÈTRES

N° ANTENNE	ORIENTATIONS	EMETTEURS	BANDES DE FRÉQUENCES
4954866	3.1°	FH (Faisceau hertzien)	18.8-19.3 GHz

- Affichage d'affichage
 Après 150 supports
 Après 300 supports
 Après 600 supports
 Pas de limite
 Supports
Affichage complet
 61 liens affichés
 19 supports affichés
- Bouygues Telecom
 - Free
 - Orange
 - SFR
 - TDF
 - Autres

Rechercher un lieu...



Géolocalisation
 09/2021
[Télécharger les fichiers kmz](#)
 France métropolitaine
 Recherche
 Filtrage

Pyône tubulaire (30.5 m)
 257 CHEM DE LA CROIX DU BAFFTEUX STATION TDF (LA
 CITADELLES MONTJOIE
 74170 LES CONTAMINES-MONTJOIE
Bouygues Telecom (1)
 FH 23 GHz Antenne parabolique (9.3 m) 14 m 3°

Free (1)
 FH 18 GHz Antenne parabolique (5.5 m) 21.8 m 3.1°

SFR (1)
 FH 18 GHz Antenne parabolique (5.9 m) 21.8 m 4.9°
 TDF (30871)

+
 -
 []

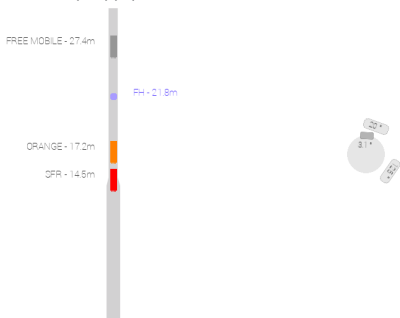
257 Chem de la Croix du Baptieux Station TDF (La Citadelle) 74170 Les Contamines-Montjoie

eNB (RNC)	407483 (1537)
Support ID	538713
Hauteur	30 m
Nature	Pylône tubulaire
Propriétaire	TDF
GPS	45.81472,6.7225
Date implémentation	04/12/2015 (90 jours pour l'activation)
Date modification	22/01/2021
Date activation	03/03/2016 (en service depuis 2131 jours)
Systèmes	LTE 1800 · LTE 2600 · UMTS 2100 · UMTS 900 · FH · LTE 700 · 5G NR 700
Opérateurs	FREE MOBILE · ORANGE · SFR · BOUYGUES TELECOM

Systèmes présents

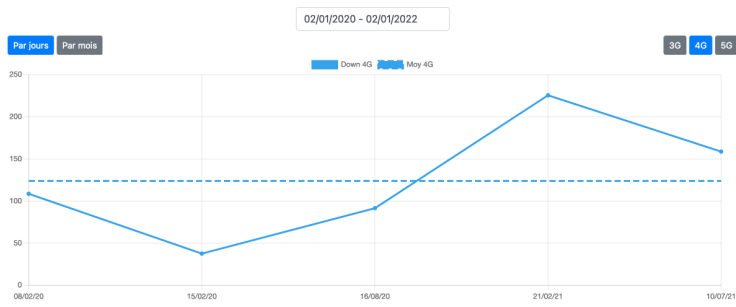
Système	Date mise en service	Etat
LTE 700	16/12/2019	En service
LTE 1800	03/03/2017	En service
LTE 2600	03/03/2016	En service
UMTS 900	03/03/2016	En service
5G NR 700	19/11/2021	Techniquement opérationnel
UMTS 2100	03/03/2016	En service

'A' Pylône tubulaire (30m) (26)



Secteurs: 2 FH: 1

Speedtests

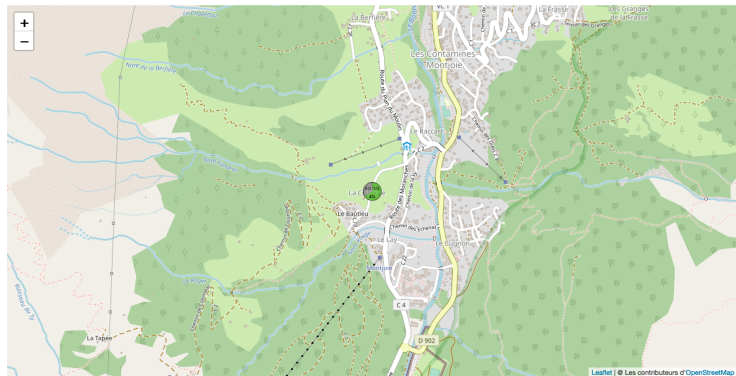


Période	Toutes Technologies	3G	4G	5G	Gain 5G/4G	
	Nombre de tests	11	1	10	0	-
Depuis le premier test réalisé	Record du site	226 Mbps	6 Mbps	226 Mbps	0 Mbps	-226 Mbps -100%
	Moyenne du site	96 Mbps	6 Mbps	105 Mbps	0 Mbps	-105 Mbps -100%
Sur la période sélectionnée	Nombre de tests	7	1	6	0	-
Du 02-01-2020	Record du site	226 Mbps	6 Mbps	226 Mbps	0 Mbps	-226 Mbps -100%
Au 02-01-2022	Moyenne du site	64 Mbps	6 Mbps	122 Mbps	0 Mbps	-122 Mbps -100%

Détection RNCMobile

Tech	LCID	RNC	CID	LAC	PSC	Importé le
3G	100747818	1537	18986	3740	348	11/03/2020 16:34
3G	100747819	1537	18987	3740	353	11/03/2020 16:34
3G	100775380	1537	46548	3740	353	19/08/2019 19:08
3G	100775381	1537	46549	3740	348	11/08/2019 11:28
3G	30650389	7483	21	3740	348	04/09/2017 17:06
3G	30650390	7483	22	3740	353	04/09/2017 17:06
3G	30650459	7483	91	3740	353	04/09/2017 17:06
3G	30650460	7483	92	3740	353	04/09/2017 17:06
4G	104315709	407483	61	7403	3	04/09/2017 17:06
4G	104315710	407483	62	7403	4	04/09/2017 17:06
4G	104315719	407483	71	7403	3	11/03/2020 16:34
4G	104315720	407483	72	7403	4	11/03/2020 16:34
4G	104315729	407483	81	7403	3	30/01/2018 14:00
4G	104315730	407483	82	7403	4	04/09/2017 17:06

Emplacement du site

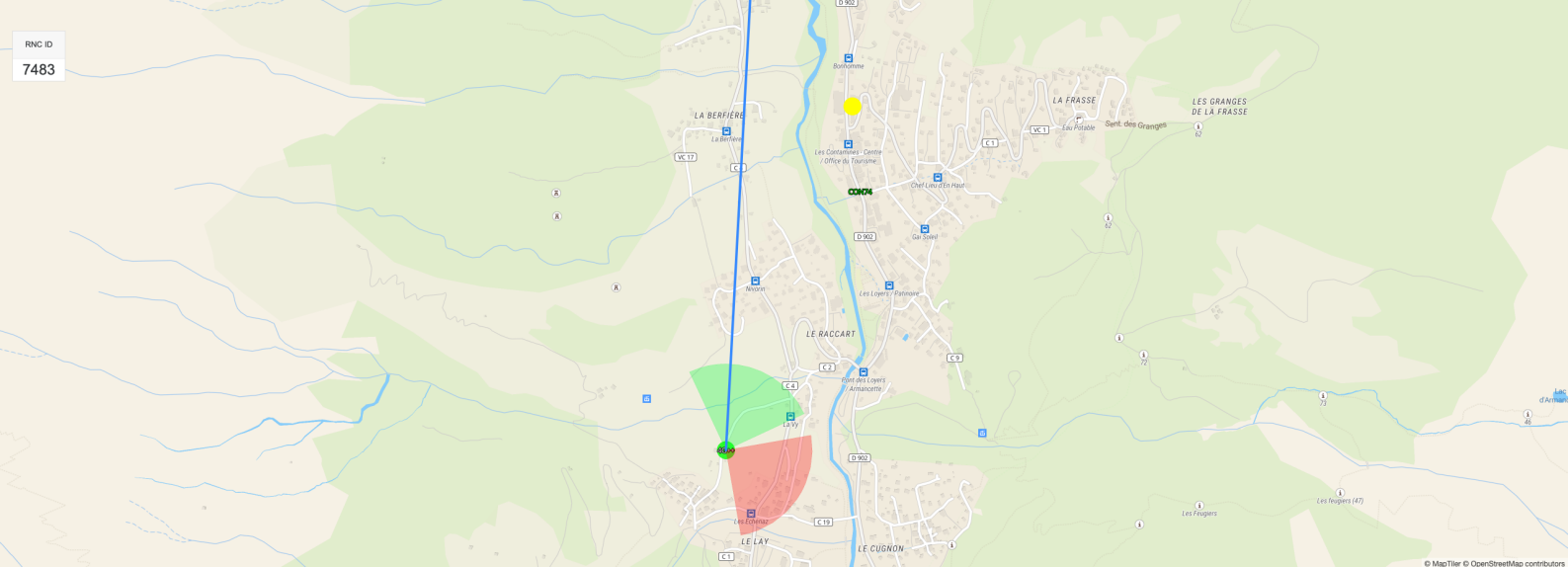


Photos



10 derniers Speedtests

RNC	CID	Tech	Vitesse Down	Vitesse Up	Ville	Date
7483	61	4G	158.66 Mb/s	2.34 Mb/s	Les Contamines-Montjoie	10/07/2021 09:35:14
7483	62	4G	225.51 Mb/s	45.25 Mb/s	Les Contamines-Montjoie	21/02/2021 07:18:44
7483	62	4G	91.54 Mb/s	19.96 Mb/s	Les Contamines-Montjoie	16/08/2020 09:39:52
7483	61	4G	37.64 Mb/s	5.58 Mb/s	Les Contamines-Montjoie	15/02/2020 19:34:19
7483	62	4G	173.18 Mb/s	31.25 Mb/s	Les Contamines-Montjoie	08/02/2020 17:32:55
7483	81	4G	43.92 Mb/s	9.07 Mb/s	Les Contamines-Montjoie	08/02/2020 05:08:49
1537	46549	3G	5.54 Mb/s	1.33 Mb/s	Les Contamines-Montjoie	08/02/2020 05:07:27
7483	61	4G	98.35 Mb/s	6 Mb/s	Les Contamines-Montjoie	13/08/2019 10:33:37
7483	61	4G	95.86 Mb/s	14.57 Mb/s	Les Contamines-Montjoie	04/02/2019 17:55:02
7483	61	4G	41.48 Mb/s	7.85 Mb/s	Les Contamines-Montjoie	26/12/2018 19:26:33



Dates			
	Implantat.	Modificat.	Activation
Lavigne	17-11-16	12-03-20	13-04-16
ANFR	04-12-15	22-01-21	03-03-16

Opérateur(s)	
Général	30.5m
Lavigne.xyz v3.5	
Orange	17.2m
Bouygues	14.5m
SFR	14.5m

Émetteurs		
S1	20.0°	27.4m
P1	3.1°	21.8m

Mozilla Location Service							
CID	MCC	MNC	PSC	LAC	ECI	Tech	Implantat.
21	208	15	348	3740	30860389	3G	23-02-17
22	208	15	353	3740	30860390	3G	13-03-17
81	208	15	252	7403	104315709	4G	07-10-16
82	208	15	253	7403	104315710	4G	23-11-16
71	208	15	3	7403	104315719	4G	16-02-20
81	208	15	252	7403	104315729	4G	10-08-17
82	208	15	0	7403	104315730	4G	08-03-17
91	208	15	348	3740	30860469	3G	23-11-16
92	208	15	353	3740	30860460	3G	23-02-17

Fréquences							
	900	2100	2600	2100	1800	700	3500
Lavigne	✓	✓	✓	✗	✓	✓	✗
ANFR	✓	✓	✓	✗	✓	✓	✗

Informations	
RNCMobile.net	Entièrement identifié

Déclaration	Ce site est déclaré à l'ANFR.
Adresse	257 CHEM DE LA CROIX DU BAPTIEUX STATION TDF (LA CITADELLE) 74170 LES CONTAMINES-MONT-JOIE
BID	Ce site n'a pas de BID.
Statut	Ce site est fonctionnel.
Type	Standard
Support ID	538713
GPS	45.814722,6.7225
Propriétaire	TDF
Nature	Pylône tubulaire
URL	+ 📶 📶 📶 📶 📶 📶 📶 📶 📶

Historique		
	Implantat.	Information
📍	12-03-20	Ce RNC a été trouvé entièrement sur RNCMobile.
📍	16-02-20	Détection de la fréquence LTE 700 (source: MLS).
📍	31-01-18	Modification du site.
📍	17-11-16	Identification initial du site.

Les Contamines-Montjoie

[Auvergne-Rhône-Alpes](#) · [Haute-Savoie](#)

Population : 1,196
Code INSEE : 74085
Code postal : 74170

Centraux téléphoniques

Code court	Nom	Abonnés	Adresse	Code long
CON74	CONTAMINES-MONJOIE	1,500 - 1,599	21 RTE ST GERVAIS, 74170 LES CONTAMINES-MONTJOIE	74085CON

Antennes radio

Nature	Adresse	Propriétaire	Implanté le
Bâtiment	GARE D'ARRIVÉE COL DU JOLY, COL DU JOLY, 74170 Les Contamines-Montjoie	Société Privée SA	ORANGE service fixe : 2001-03-30 FREE MOBILE : 2017-10-27 BOUYGUES TELECOM : 2004-12-03 SFR : 2016-07-01 ORANGE : 2000-12-01
Pylône tubulaire	257 Chem de la Croix du Baptieux, Station TDF, La Citadelle, 74170 Les Contamines-Montjoie	TDF	FREE MOBILE : 2015-12-04 SFR : 1998-09-18 BOUYGUES TELECOM : 2004-10-01 ORANGE : 1997-11-21 Site privé : 2011-10-07 Site privé : 2011-10-07 TDF : 2013-04-26 Site privé : 2011-10-07 Site privé : 2011-10-07
Bâtiment	Refuge des Conscrits, 74170 Les Contamines-Montjoie	Particulier	ORANGE service fixe : 2014-07-04 RESEAU PRIVE : 2014-04-18
Pylône autostable	COL DU JOLY, 74170 Les Contamines-Montjoie	Société Privée SA	RESEAU PRIVE : 2012-05-25 RESEAU PRIVE : 2012-05-25
Bâtiment	18A RTE NOTRE DAME DE LA GORGE, CENTRE ESF, 74170 Les Contamines-Montjoie	Association	RESEAU PRIVE : 2011-02-11
Bâtiment	ARRIVEE TK BUCHES CROISEES, POSTE DE SECOURS, 74170 Les Contamines-Montjoie	Société Privée SA	RESEAU PRIVE : 2017-09-22
Bâtiment	CHALET DE LA BALME, La Balme, 74170 Les Contamines-Montjoie	Société Privée SA	RESEAU PRIVE : 2014-04-18
Mât	979 Route de Notre Dame de La Gorge, VANNE DDE, 74170 Les Contamines-Montjoie	Commune, communauté de commune	RESEAU PRIVE : 2011-11-10
Mât	90 imp de la garderie, Rte de Notre Dame de la Gorge, VANNE GARDERIE, 74170 Les Contamines-Montjoie	Commune, communauté de commune	RESEAU PRIVE : 2011-11-10

LES CONTAMINES-MONTJOIE 2 - LE BAPTIEU

Émetteur numérisé par la communauté de communes Pays du Mont-Blanc, en SFN avec Les Contamines-Montjoie 1-Véroce.

→ Localisation du pylône TDF de La Citadelle, commune des Contamines-Montjoie.

→ Composition des multiplex R1 et R15 :

Toutes les chaînes sont diffusées en Haute Définition (HD) sauf celles avec la mention SD				
multiplex R1	2 FRANCE 2	3 FRANCE 3 ALPES	4 FRANCE 4	franceinfo: FRANCE INFO
simplex R15	8 8 MONT-BLANC			

→ Caractéristiques techniques des multiplex :

R4: 22H 1W (DFL).

R6: 26H 1W (DFL).

R2: 29H 1W (DFL).

R1: 30H 1W (DFL).

R15: 32H 100 mW (DFL).

→ Détails des caractéristiques techniques de l'émetteur :

Cliquez sur l'image pour l'agrandir

